



# JAHRES PROGRAMM 2025

**SEKTION SSV ULM 1846  
MIT ORTSGRUPPE LAUPHEIM**

# Gipfelstürmer!

## Gold Ochsen

### Hefeweizen Alkoholfrei -

der spritzige, kalorienreduzierte  
Durstlöscher für Aktive.

### OXX Sport -

das isotonische, alkoholfreie  
Biermischgetränk. Perfekt für  
jede Durststrecke.



Grußwort	4
Veranstaltungen	6
Das ganze Jahr über	8
Touren	10
Senioren Ulm	56
Senioren Laupheim	58
Familienprogramm	78
Alpine Ausbildung	80
Jugend Ulm	81
Jugend Laupheim	82
Jungmannschaft Laupheim	88
Alte Schule Unterwilhams in Missen	92
Alpe Birkach	94
Alpe Hohenschwand	96
Kletterhalle der Sektionen SSV Ulm 1846 und Ulm	98
Informationen für unsere Mitglieder	100
Die Geschäftsstelle informiert	101
Ansprechpartner	102
Mitgliedsbeiträge	106

### HABEN SIE FRAGEN?

So finden Sie Antwort und Auskunft:

**Telefonisch:** Ulrike Poetsch

Geschäftsstelle 0731 318 45  
Donnerstags 15.30 bis 18.30 Uhr

**Schriftlich:** DAV Sektion SSV Ulm 1846  
Klosterhof 14, 89077 Ulm

**Fax:** 0731 399 69 34

**e-mail:** [info@dav-ssvulm1846.de](mailto:info@dav-ssvulm1846.de)

**Internet:** [www.dav-ssvulm1846.de](http://www.dav-ssvulm1846.de)

Titelbild: Klettern am Dent du Requin hoch über dem Mer de Glace  
im Montblanc Gebiet. Im Hintergrund der Dent du Géant und der  
komplette **Rodie forgrat**.

Ulms flüssiges Gold. Seit 1597.

@brauereigoldochsen @GoldOchsenBrauerei

## GRUSSWORT



Liebe Bergfreundinnen  
und Bergfreunde,

mit der energetischen Sanierung und der Ergänzung von Brandschutzmaßnahmen haben wir unser schmuckes Bergheim in Missen modernisiert und den aktuellen Standards angepasst. Eine PV-Anlage soll diese Maßnahmen nun noch ergänzen und abrunden. Vielen Dank an alle, die sich hier eingebracht haben. Insbesondere möchte ich Karl-Heinz Schmid erwähnen, der die Maßnahmen überwacht und koordiniert hat.

Das Thema CO<sub>2</sub> wird uns in der nächsten Zeit stark beschäftigen. Nach den Beschlüssen des Hauptvereins müssen wir jährlich eine CO<sub>2</sub>-Bilanz erstellen und unseren Ausstoß merklich reduzieren. Wir wollen eine Arbeitsgruppe einsetzen, deren Mitglieder sich unabhängig von den Funktionen im Verein mit dem Thema beschäftigen. Schon die ersten Diskussionen auch auf unserer Mitgliederversammlung haben gezeigt, dass hier eine gewaltige Aufgabe vor uns liegt. Wer Interesse hat, hier mitzuarbeiten, möge sich bitte in der Geschäftsstelle melden.

2025 haben wir unsere Alpe Hohenschwand 10 Jahre in der Pacht. Dieses kleine Jubiläum wollen wir am Samstag, 6. September 2025 gebührend feiern. Weitere Details hierzu in unserem Newsletter.

Abschließend gilt mein großer Dank den vielen Tourenführerinnen und Tourenführern, ohne deren Engagement wir kein so ambitioniertes Jahresprogramm 2025 anbieten könnten. Ganz besonders möchte ich mich bei unserem langjährigen Tourenreferenten Michael Scharpf für seinen Einsatz in den vergangenen Jahren bedanken.

Allen, die unser vielfältiges Tourenprogramm nutzen, wünsche ich viel Freude bei den Ausfahrten und eine stets unfallfreie und gesunde Heimkehr.

Beste Grüße

Martin Rivoir MdL  
1. Vorsitzender





# VERANSTALTUNGEN

Do. 25.09.2025 · 20.00 Uhr

## MITGLIEDERVERSAMMLUNG

Vereinsheim des Kuhbergvereins  
Unterer Kuhberg 20, 89077 Ulm

SA. 29.11.2025 · 20.00 Uhr

## EDELWEISSFEST DER ORTSGRUPPE LAUPHEIM

im Kolpingheim, Laupheim

## BERGLERABENDE IN LAUPHEIM

im „Gartenheim“, Langestr. 93  
jeweils um 20.00 Uhr

Mi. 15.01.2025

Mi. 19.02.2025

Mi. 19.03.2025

Mi. 16.04.2025

Mi. 21.05.2025

Mi. 18.06.2025

Mi. 16.07.2025

Mi. 17.09.2025

Mi. 15.10.2025

Mi. 19.11.2025

Mi. 17.12.2025 Vorweihnachtlicher Berglerabend

# ALLGEMEINES

## ANMELDUNG

für alle im Programm aufgeführten Touren bei den jeweiligen Tourenleitern.

## VERWENDUNG VON FOTOS

Die Teilnehmer erklären sich damit einverstanden, dass Fotos von Veranstaltungen und Touren der Sektion SSV Ulm 1846 für Vereinszwecke und Veröffentlichungen der Sektion verwendet werden.

## GÄSTE WILLKOMMEN

Alle Angebote – Touren, Wanderungen und sonstige Veranstaltungen – der zwei Sektionen SSV Ulm 1846 und Ulm stehen allen Mitgliedern dieser Sektionen zu gleichen Teilnahmebedingungen offen.

## KOSTENREGELUNG

Alle angebotenen, geführten Sektionstouren sind, falls nicht anders vermerkt, kostenlos. Aufwendungen für Übernachtung, Verpflegung, Bahn- und Bus-Tickets sind von den jeweiligen Teilnehmern zu tragen.

PKW-Fahrgemeinschaften werden mit 0,45 Euro/km abgerechnet. Die Fahrtkosten des Tourenführers können auf die Teilnehmer umgelegt werden. Eine Anpassung der Fahrtkosten ist jederzeit möglich. Für Wanderreisen und Alpine Ausbildung gelten besondere Konditionen.

BAILER
BERATUNG UND  
HANDWERKLICHES KÖNNEN

Raumausstattung



RAUM FÜR IDEEN

Judenberg 20  
88471 Laupheim  
Telefon 07392/4764

- Bodenbeläge
- Gardinen
- Vorhangschienen
- Sonnenschutz
- Tapeten
- Möbelstoffe
- eigene  
Polsterwerkstatt

[www.Bailer-Raumausstattung.de](http://www.Bailer-Raumausstattung.de)

## DAS GANZE JAHR ÜBER

AB 07.04.2025 JEDEN MONTAG BIS OKTOBER  
SPORTKLETTERN IM BLAUTAL

**Verantwortlich:** Tobias Böckheler  
tobias.boeckheler@dav-ssvulm1846.de  
Christian Ströbele

**Voraussetzungen:** Beherrschen der Sicherungstechnik,  
IV. Schwierigkeitsgrad im Vorstieg

**Ausrüstung:** komplette Kletterausrüstung

**Treffpunkt:** 17.30 Uhr am vereinbarten Fels

### HALLENKLETTERN

in der neuen Halle des Vanotti-Gymnasiums in Ehingen

**Verantwortlich:** Tobias Böckheler  
tobias.boeckheler@dav-ssvulm1846.de  
Christian Ströbele

**Voraussetzungen:** Mitglied in der Sektion SSV Ulm 1846  
Selbständiges Sichern

Montag und Mittwoch 18.00 - 21.00 Uhr: Freies Klettern



Gärtneri Gairing Ulm



Frisches Gemüse und Obst aus eigenem, regionalem  
und überregionalem Anbau.

Mittwochs und samstags auf dem Ulmer Wochenmarkt.  
Freitags von 8 – 17 Uhr Verkauf in unserer Gärtnerei.

Illerstraße 196 · 89079 Ulm  
Fon: 0731/382494  
www.gaertnereigairing.de

# TOUREN



## JANUAR

### SA. 04.01.2025 SKITOUR FÜR ANFÄNGER

- Tourenführer:** Michael Scharpf, 07305 23446  
michael.scharpf@dav-ssvulm1846.de  
Rudi Bailer
- Anmeldeschluss:** 31.12.2024
- Teilnehmer:** min. 3 max. 12
- Treffpunkt:** 7.00 Uhr, Parkbad Laupheim
- Ausrüstung:** komplette Skitourenausrüstung (Lawinenschaufel, Sonde, digitales VS-Gerät)
- Anforderungen:** Einfache Skitour. Kondition für 2,5-3 Std. Aufstieg. Gute, sichere Skitechnik auf mittelsteilen Hängen.

Das Ziel wird entsprechend den Verhältnissen gewählt. Gemäß dem Motto – Learning by doing – werden auf der Tour die verschiedenen Basics erklärt. Während einer größeren Pause erfolgt die Einweisung in die Lawinen-Verschütteten-Suche.

### SA. 04.01.2025 WINTERWANDERUNG IM BALTRINGER RIED

- Tourenführer:** Karin Hauber, 07392 704528
- Anmeldeschluss:** 01.01.2025
- Teilnehmer:** min. 4 max. 15
- Treffpunkt:** 10.00 Uhr, Parkbad Laupheim
- Ausrüstung:** Wanderausrüstung
- Anforderungen:** Gehzeit 3 Std., 12 km

Startpunkt der Winterwanderung ist der Parkplatz am Osterried nahe Baustetten. Die Rundwanderung führt durch das Naturschutzgebiet Osterried zum Baltringer Ried und wieder zum Ausgangspunkt zurück. Nur telefonische Anmeldung möglich.

---

**FR. 10.01.2025**
**EINFACHE SKITOUR IM ALLGÄU ODER LECHTAL**

**Tourenführer:** Flora Voglic  
flora.voglic@dav-ssvulm1846.de

**Anmeldeschluss:** 27.12.2024

**Teilnehmer:** min. 3 max. 7

**Treffpunkt:** nach Absprache

**Ausrüstung:** Skitourenausrüstung

**Anforderungen:** Leichte Skitour mit bis zu 3 Std. Aufstieg

Das genaue Ziel der Tour wird entsprechend den aktuellen Verhältnissen gewählt. Auch Anfänger im Skitourengehen sind auf dieser Tour willkommen und dazu eingeladen, Fragen zu den Grundtechniken des Skitourengehens zu stellen oder sich den einen oder anderen Tipp einzuholen.

---

**SA. 11.01. - SO. 12.01.2025**
**SKITOURENWOCHELENDE AUF DER ALPE BIRKACH**

**Tourenführer:** Joachim Hagel, 0151 56147973  
joachim.hagel@dav-ssvulm1846.de  
Rudi Bailer

**Anmeldeschluss:** 05.01.2025

**Teilnehmer:** min. 1 max. 10

**Treffpunkt:** nach Absprache

**Ausrüstung:** Skitourenausrüstung

**Anforderungen:** Leichte Skitouren bis zu 3 Std. Aufstieg

An beiden Tagen wird es je nach Bedingungen und Gruppe eine längere und eine kürzere Skitour geben. Den Abend und die Nacht verbringen wir dabei auf der Alpe Birkach, unserer Selbstversorgerhütte im Gunzesrieder Tal.

---

**SA. 11.01.2025**
**EINGEH-SKITOUR ALLGÄUER ALPEN**

**Tourenführer:** Hartmut Presting  
hartmut.presting@dav-ssvulm1846.de

**Anmeldeschluss:** 10.01.2025

**Teilnehmer:** min. 3 max. 6

**Treffpunkt:** 6.30 Uhr, Parkplatz Muthenhölzle,  
Neu-Ulm

**Ausrüstung:** Skitourenausrüstung

**Anforderungen:** Kondition für 3-4 stündige Skitour. Skifahrerisches Können, um mittelsteile bis steile Pulverschnee-Hänge sicher herunter zu fahren, Kenntnisse in der Lawinenverschüttetensuche

Fahrt zu nahe gelegenen Gipfel-Zielen in die Allgäuer Alpen/ Kleinwalsertal je nach Schnee- und Lawinenverhältnissen.

---

**MI. 15.01.2025**
**BERGLERABEND IN LAUPHEIM 20.00 UHR**

Gartenheim, Langestr. 93

---

**SA. 25.01.2025**
**GIPFELTRILOGIE IM LATERNSER TAL**

**Tourenführer:** Theo Eckhardt  
theo.eckhardt@dav-ssvulm1846.de

**Anmeldeschluss:** 17.01.2025

**Teilnehmer:** min. 2 max. 5

**Treffpunkt:** nach Absprache

**Ausrüstung:** Komplette Skitourenausrüstung

**Anforderungen:** Mittelschwere Skitour für ausdauernde Skibergsteiger. Es sind insgesamt ca. 1400 Hm zu bewältigen.

Ziele sind Gehrenfalben 1983 m, Hochrohkopf 1975 m und Furkakopf 1904 m.

---

**SO. 26.01.2025**
**SCHNEESCHUHTOUR ZUM SCHÖNKAHLER**

**Tourenführer:** Rita Hagel  
rita.hagel@dav-ssvulm1846.de

**Anmeldeschluss:** 23.01.2025

**Teilnehmer:** min. 4 max. 12

**Treffpunkt:** 7.30 Uhr, Parkbad Laupheim

**Ausrüstung:** Schneeschuhausrüstung

**Anforderungen:** 450 Hm, Gehzeit 4,5 Std.



Vom Gasthaus Zugspitzblick in Zöblen führt der Weg Richtung Lohmoos. Über den Zwischengipfel Pirschling erreichen wir den Gipfel des Schönkahlers 1688 m. Der Abstieg erfolgt auf dem gleichen Weg.

## FEBRUAR

**FR. 07.02. - SO. 09.02.2025**

### WINTERRAUM-WOCHENENDE AUF DER HANAUER HÜTTE

**Tourenführer:** Flora Voglic  
flora.voglic@dav-ssvulm1846.de

**Anmeldeschluss:** 23.01.2025

**Teilnehmer:** min. 3 max. 7

**Treffpunkt:** nach Absprache, Abfahrt ca. 14.00 Uhr

**Ausrüstung:** Skitourenausrüstung

**Anforderungen:** Kondition für ca. 5 Std. Aufstieg und 1400 Hm

Freitagabend werden wir zum Winterraum der Hanauer Hütte aufsteigen. Mögliche Ziele für Samstag und Sonntag sind die Steinkarspitze und die Kogelseespitze. Abends werden wir gemeinsam kochen.

**SO. 09.02.2025**

### SCHNEESCHUHTOUR ZUR GIBLERALM-BERNHARDSECKHÜTTE

**Tourenführer:** Dieter Münz  
dieter.muenz@dav-ssvulm1846.de

**Anmeldeschluss:** 06.02.2025

**Teilnehmer:** min. 3 max. 8

**Treffpunkt:** 6.15 Uhr, Parkbad Laupheim

**Ausrüstung:** Schneeschuhausrüstung

**Anforderungen:** Mittelschwere Schneeschuhtour, 800 Hm

Von Elbigenalp über die Giberalm zur Bernhardseckhütte und über den gleichen Weg wieder zurück.

**FR. 14.02. - SO. 16.02.2025**

### SKITOURN UM DIE DORTMUNDER HÜTTE

**Tourenführer:** Hartmut Presting  
hartmut.presting@dav-ssvulm1846.de

**Anmeldeschluss:** 11.12.2024

**Teilnehmer:** min. 3 max. 6

**Treffpunkt:** 6.00 Uhr, Parkplatz Muthenhölzle, Neu-Ulm

**Ausrüstung:** Skitourenausrüstung

**Anforderungen:** Kondition für 4-5 stündige Skitour bzw. 1500 Hm Anstieg. Skifahrerisches Können, um mittelsteile bis steile Pulverschnee-Hänge sicher herunter zu fahren. Kenntnisse in der Verschüttetensuche.

Fahrt nach Kühtai, Aufstieg Dortmund Hütte. Einfachere Eingetour am Freitag. Für Sa/So Zielauswahl je nach Schneeverhältnissen und Lawinenlage. Mögliche Ziele sind z.B. Hintere oder Vordere Karlesspitze, Rietzer Grieskogel oder Sulzkogel.

**SA. 15.02. - SO. 16.02.2025**

### ROTWAND REIB'N, SKITOURNKLASSIKER AM SPITZINGSEE

**Tourenführer:** Michael Scharpf, 07305 23446  
michael.scharpf@dav-ssvulm1846.de  
Christoph Braun

**Anmeldeschluss:** 02.02.2025

**Teilnehmer:** min. 3 max. 7

**Treffpunkt:** 6.00 Uhr, Parkbad Laupheim

**Ausrüstung:** Skitourenausrüstung, gut klebende Felle, evtl. nachbeschichten!

**Anforderungen:** Einfache Skitour, Kondition für 900 Hm Aufstieg

Anfahrt zum Spitzingsee, Aufstieg zum Rotwandhaus. Tourenziele: Rotwand 1884 m, Rotwand Reib'n. Bei einer Reib'n handelt es sich um eine Rundtour mit mehreren Aufstiegen und Abfahrten.



**MI. 19.02.2025**

**BERGLERABEND IN LAUPHEIM 20.00 UHR**

Gartenheim, Langestr. 93

**FR. 21.02. - SO. 23.02.2025**

**SKITOURENTAGE IM PFLERSCHTAL**

**Tourenführer:** Theo Eckhardt  
theo.eckhardt@dav-ssvulm1846.de  
Hartmut Presting

**Anmeldeschluss:** 10.12.2024

**Teilnehmer:** min. 4 max. 8

**Treffpunkt:** nach Absprache

**Ausrüstung:** Skitourenausrüstung

**Anforderungen:** Mittelschwere Skitouren für geübte Skibergsteiger bis ca. 1500 Hm. Das Pflerschthal bietet eine Vielzahl möglicher Touren nahezu aller Expositionen und Anforderungen.

Anfahrt nach Gossensaß im Pflerschthal mit zwei Übernachtungen, einschl. HP, in einem Hotel. Die Kosten liegen bei ca. 80 € pro Person/Tag. Bitte beachten: Mit der Anmeldung ist bis spät. 12.12.2024 eine Anzahlung von 30 € für die Hotelübernachtung notwendig, die bei etwaiger Teilnehmerabsage nach Ablauf der Stornierungsfrist verfällt.

**SO. 23.02.2025**

**SCHNEESCHUHTOUR ZUM RANGISWANGER HORN**

**Tourenführer:** Rita Hagel  
rita.hagel@dav-ssvulm1846.de

**Anmeldeschluss:** 20.02.2025

**Teilnehmer:** min. 4 max. 12

**Treffpunkt:** 7.30 Uhr, Parkbad Laupheim

**Ausrüstung:** Schneeschuhausrüstung

**Anforderungen:** 600 Hm, Gehzeit 5 Std.

Aufstieg vom Parkplatz Ostertal über Oberalpe und Rangiswanger Alpe zum Gipfel des Rangiswanger Horns 1616 m. Der Abstieg erfolgt auf dem gleichen Weg.

**MÄRZ**

**DO. 06.03. - SO. 09.03.2025**

**SKITOUREN UM DIE ZUFALLHÜTTE**

**Tourenführer:** Hartmut Presting  
hartmut.presting@dav-ssvulm1846.de

**Anmeldeschluss:** 18.12.2024

**Teilnehmer:** min. 3 max. 6

**Treffpunkt:** 15.00 Uhr, Parkplatz Muthenhölzle, Neu-Ulm

**Ausrüstung:** Skitourenausrüstung, Gletscherausrüstung

**Anforderungen:** Anspruchsvolle und schwere Skitouren, Kondition für bis zu 6-stündige Skitour mit max. 1500 Hm Aufstieg.

Anfahrt über Fernpass, Reschenpass. Aufstieg zur Zufallhütte unserem Stützpunkt für die nächsten Tage. Freitag: Eingeh tour, z.B. auf Schöntaufspitze mit anschließender Lawinenverschlüpfenübung. Mögliche weitere Tourenziele für Samstag und Sonntag sind Zufallspitze, Cevedale oder Cima Tre Cannoni.

**FR. 07.03. - SO. 09.03.2025**

**SKITOUREN IM SCHMIRNTAL**

**Tourenführer:** Michael Scharpf, 07305 23446  
michael.scharpf@dav-ssvulm1846.de  
Theo Eckhardt

**Anmeldeschluss:** 23.02.2025

**Teilnehmer:** min. 2 max. 6

**Treffpunkt:** 5.00 Uhr, Parkbad Laupheim

**Ausrüstung:** Skitourenausrüstung, Steigeisen, Pickel

**Anforderungen:** Mittelschwere Skitouren mit bis zu 4 Std. Aufstieg, 1200 Hm.

Anfahrt ins Schmirntal. Untergebracht sind wir im Berggasthof Olpererblick beim LVS- Park Schmirn, in welchem wir optimale Trainingsmöglichkeiten für die LVS-Suche haben. Mögliche Tourenziele: Vennspitze 2390 m, Hohe Warte 2687 m, Rauher Kopf 2150 m.

**SA. 15.03.2025**  
**TAGESSKITOUR IM ALLGÄU**

**Tourenführer:** Jörg Schöpferle  
 joerg.schoepperle@dav-ssvulm1846.de

**Anmeldeschluss:** 10.03.2025

**Teilnehmer:** min. 4 max. 6

**Treffpunkt:** nach Absprache

**Ausrüstung:** Skitourenausrüstung

**Anforderungen:** ca. 1000 Hm im Aufstieg, skifahrerische Sicherheit, um einfache Hänge im Tiefschnee zu befahren.

Fahrt ins Allgäu/Kleinwalsertal je nach Schneeverhältnissen.

**MI. 19.03.2025**  
**BERGLERABEND IN LAUPHEIM 20.00 UHR**  
 Gartenheim, Langestr. 93

**SA. 22.03.2025**  
**SKITOUR AUF DEN GR. FULFIRST 2384 m**

**Tourenführer:** Theo Eckhardt  
 theo.eckhardt@dav-ssvulm1846.de

**Anmeldeschluss:** 14.03.2025

**Teilnehmer:** min. 2 max. 4

**Treffpunkt:** nach Absprache

**Ausrüstung:** Komplette Skitourenausrüstung zusätzlich Pickel und Steigeisen.

**Anforderungen:** Mittelschwere bis schwere Skitour für routinierte Skibergsteiger. Es sind ca. 1100 Hm zu bewältigen. Am Gipfelgrat sind je nach Verhältnissen Pickel und Steigeisen erforderlich.

Vom Parkplatz Berghaus Malbun oberhalb des Rheintals zum Gipfel.

**DO. 27.03. - SO. 30.03.2025**  
**SKITOURN UM DIE LIZUMER HÜTTE**

**Tourenführer:** Jörg Schöpferle  
 joerg.schoepperle@dav-ssvulm1846.de

**Anmeldeschluss:** 01.03.2025

**Teilnehmer:** min. 3 max. 5

**Treffpunkt:** nach Absprache

**Ausrüstung:** Skitourenausrüstung

**Anforderungen:** Kondition für Skitouren mit bis zu 1200 Hm, sicheres Skifahren abseits der Piste, Grundkenntnisse in der Verschütteten-suche.

Aufstieg am Donnerstag zur Lizumer Hütte. Nach der Ankunft auf der Hütte machen wir noch eine kleine Eingetour um die Hütte und eine LVS Übung. Freitag und Samstag sind weitere Ziele im Gebiet der Lizumer Hütte geplant z.B.: Geier, Torspitze.

**SO. 30.03.2025**  
**HOCHGEHSCHÄTZT**

**Tourenführer:** Rita Hagel  
 rita.hagel@dav-ssvulm1846.de

**Anmeldeschluss:** 27.03.2025

**Teilnehmer:** min. 4 max. 12

**Treffpunkt:** 8.00 Uhr, Parkbad Laupheim

**Ausrüstung:** Wanderausrüstung

**Anforderungen:** Gehzeit 4 Std., 200 Hm, 12 km

Rechtzeitig zur Frühjahrsblüte führt uns der Premiumwanderweg vom Parkplatz Digelfeld zur Hayinger Brücke. Es geht durch das Glastal bis zur Burg Ehrenfels und zur Wimsener Höhle, danach zurück durch das Schweiftal zum Parkplatz.

## APRIL

**DO. 03.04. - MO. 07.04.2025**

### SKIHOCHTOUREN IN DEN HOHEN TAUERN

- Tourenführer:** Michael Scharpf, 07305 23446  
michael.scharpf@dav-ssvulm1846.de  
Theo Eckhardt
- Anmeldeschluss:** 23.03.2025
- Teilnehmer:** min. 3 max. 6
- Treffpunkt:** 4.00 Uhr, Parkplatz Muthenhölzle,  
Neu-Ulm
- Ausrüstung:** Komplette Skihochtourenausrüstung
- Anforderungen:** Mittelschwere, lange Skihochtouren mit  
bis zu 6 Std. Aufstieg, 1500 Hm.

Anfahrt ins Virgental, Aufstieg zur Essener Rostocker Hütte unserem Stützpunkt für die nächsten beiden Tage. Weiterer Stützpunkt Johannishütte. Vorgesehene Touren: Westl. Simonyspitze 3488 m, Großer Geiger 3360 m, Großvenediger 3666 m, Zopatspitze 3198 m.

**SA. 05.04.2025**

### HALLO FELS - SPORTKLETTERN IM SOLARIUM

- Tourenführer:** Götz Waidelich  
goetz.waidelich@dav-ssvulm1846.de
- Anmeldeschluss:** 01.03.2025
- Teilnehmer:** min. 3 max. 5
- Treffpunkt:** 7.00 Uhr, Geschäftsstelle Ulm-Söflingen
- Ausrüstung:** Kletterausrüstung für Klettergarten
- Anforderungen:** Beherrschung der Sicherungstechnik im Klettergarten

Der Klettergarten Solarium oberhalb von Hindelang ist die neue Sonnenwand im Oberallgäu. Dort gibt es zahlreiche sehr schöne Routen ab dem IV. Grad. Die Zustiegszeit beträgt 45 Minuten! Diese Tour ist auch für Felsneulinge geeignet.

**SA. 12.04.2025**

### MIT DEN JAHRESZEITEN DURCH DAS WOLFSTAL

- Tourenführer:** Reiner Brandt, 07392 6178  
reiner.brandt@dav-ssvulm1846.de
- Anmeldeschluss:** 07.04.2025
- Teilnehmer:** min. 3 max. 7
- Treffpunkt:** 13.30 Uhr, Parkplatz unterhalb Schloss  
Mochental
- Ausrüstung:** funktionsssicheres MTB oder E-MTB, Helm,  
Brille, Handschuhe
- Anforderungen:** ca. 40 km und 500 Hm auf Schotterwegen  
und leichten Trails

Auf befestigten Wegen auf der Alb und mit einem Abstecher durch das Wolfstal. Einkehr im Schloßstüble Mochental.

**MI. 16.04.2025**

### BERGLERABEND IN LAUPHEIM 20.00 UHR

Gartenheim, Langestr. 93

**MI. 16.04. - DO. 24.04.2025**

### TRAMUNTANA, GR221 DURCH MALLORCA

- Tourenführer:** Benno Hagel  
benno.hagel@dav-ssvulm1846.de  
Peter Kögel
- Anmeldeschluss:** 20.12.2024
- Teilnehmer:** min. 4 max. 8
- Treffpunkt:** nach Absprache
- Ausrüstung:** Bergwanderausrüstung
- Anforderungen:** Touren 5-8 Std., bis 1300 Hm im Auf und  
Ab, bis 25 km am Tag. Trittsicherheit und  
Schwindelfreiheit sind gefordert.

Wir fahren zum Ausgangspunkt Sant Elm, Wandern an der Westküste entlang auf dem GR221 bis Pollenca ca.120 km. Kosten Übernachtungen/Halbpension, Flug und Transporte ca. 800,- €. Übernachtungen in Hütten und Pensionen.



**SA. 26.04.2025**  
**PANORAMATOUR IM OSTALLGÄU**

- Tourenführer:** Horst Glaß, 0176 31401596  
 horst.glass@dav-ssvulm1846.de
- Anmeldeschluss:** 26.03.2025
- Teilnehmer:** min. 2 max. 6
- Treffpunkt:** nach Absprache
- Ausrüstung:** Funktionssicheres MTB oder Gravelbike, Helm, Handschuhe
- Anforderungen:** Die aussichtsreiche Runde geht über ca. 50 km bei insgesamt ca. 500 Hm Anstiegen. Die fahrtechnischen Anforderungen bewegen sich meist bei SO, d.h. wir fahren auf festen Wegen.

Anreise mit privaten PKWs zum Ausgangspunkt in Pfronten/Röfleuten.

**DI. 29.04.2025**  
**TOURENFÜHRERTREFFEN**

- Tourenführer:** Michael Scharpf, 07305 23446  
 michael.scharpf@dav-ssvulm1846.de
- Anmeldeschluss:** 22.04.2025
- Teilnehmer:** min. 5 max. 47
- Treffpunkt:** 15.00 Uhr, Ort wird noch mitgeteilt
- Ausrüstung:** je nach Aktivität
- Anforderungen:** gute Laune

Wir bilden drei Gruppen: Klettern, Biken und Wandern. Ausklang ist im Anschluss im Gasthof Krone in Söflingen. Natürlich ist auch nur die Teilnahme zum Abschluss in der Krone möglich. Eingeladen sind alle Tourenführer, Jugendleiter und unsere Anwarter (Personen in Ausbildung). Alternativtermin bei Schlechtwetter: 13.05.2025

# WÄRME & STROM SELBST ERZEUGEN

- ✓ Brennglas-  
heizungskollektoren
- ✓ Strommodule mit  
30 Jahren Garantie
- ✓ Speicher mit VARTA  
und BMW



**BATTERIESPEICHER**



**Wir bieten  
modernste Technologie**

**SOLAR • HEIZUNG • ENERGIE**

**buck**  
 www.buckheizung.de

**Firma Buck**  
 Krautgartenweg 10  
 89179 Beimerstetten  
 Tel.: 0 73 48 - 55 58  
 buckgmbh@t-online.de



**SA. 03.05.2025****SPORTKLETTERN IM KLETTERGARTEN NASSEREITH**

- Tourenführer:** Horst Glaß, 0176 31401596  
horst.glass@dav-ssvulm1846.de
- Anmeldeschluss:** 03.04.2025
- Teilnehmer:** min. 2 max. 4
- Treffpunkt:** nach Absprache
- Ausrüstung:** Sportkletterausrüstung mit Helm
- Anforderungen:** Klettern im Nachstieg im Grad IV bis V

Anfahrt nach Nassereith. Genussklettern in einem tollen Klettergebiet.

**SO. 04.05.2025****HINANGER WASSERFÄLLE ZUM SONNENKOPF**

- Tourenführer:** Karin Hauber, 07392 704528
- Anmeldeschluss:** 30.04.2025
- Teilnehmer:** min. 4 max. 12
- Treffpunkt:** 7.00 Uhr, Parkbad Laupheim
- Ausrüstung:** Wanderausrüstung
- Anforderungen:** Gehzeit 6 Std., 15 km, 1000 Hm

Wir starten die Rundwanderung am Parkplatz bei Hinang. Über die Hinanger Wasserfälle führt uns der Weg zur Sonnenklause und zum Sonnenkopf. Der Rückweg erfolgt über den Panoramaweg zum Altstätter Hof und auf einem Tobelweg zurück zum Parkplatz. Nur telefonische Anmeldung möglich.

**DO. 08.05. - MO. 12.05.2025****SKIHOCHTOUREN IM BERNER OBERLAND**

- Tourenführer:** Tobias Bailer, 07353 91360  
tobias.bailer@dav-ssvulm1846.de  
Flora Voglic, Jörg Schöpferle
- Anmeldeschluss:** 01.03.2025
- Teilnehmer:** min. 3 max. 5
- Treffpunkt:** P+R Illertissen
- Ausrüstung:** Skihochtourenausrüstung

- Anforderungen:** schwere Skihochtouren bis zu 40°, bis zu 6 Std. Aufstieg, 1300 Hm, Klettern seilfrei am Blockgrat bis zum II. Grad

Auffahrt mit der Bahn zum Jungfrauoch. Stützpunkte: Mönchsloch-, Konkordia- und Hollandiahütte. Geplante Gipfel: Grosses Grünhorn 4043 m, Äbeni Flue 3961m. Die Tour wird 4 Tage dauern. In der Ausschreibung ist ein Reservetag für Schlechtwetter beinhaltet. Da die erste Nacht auf der Mönchslochhütte in 3656 m Höhe erfolgt, wird eine Vorakklimatisation dringend empfohlen!

**SO. 11.05.2025****FALKENSTEIN UND ROTTACHBERG**

- Tourenführer:** Jürgen Wieland, 07392 9289302
- Anmeldeschluss:** 07.05.2025
- Teilnehmer:** min. 3 max. 12
- Treffpunkt:** 7.00 Uhr, Parkbad Laupheim
- Ausrüstung:** Wanderausrüstung
- Anforderungen:** Kondition für ca. 500 Hm Auf- und Abstieg und ca. 5 Std. Gehzeit

Von Rettenberg über Falkenstein und Rottachberg zur Ruine Vorderburg. Über Brackenberg und später auf der Ostseite des Höhenzugs zurück zum Ausgangspunkt. Anmeldung nur telefonisch beim Tourenführer möglich.

**SA. 17.05.2025****KOBELRUNDE**

- Tourenführer:** Horst Glaß, 0176 31401596  
horst.glass@dav-ssvulm1846.de
- Anmeldeschluss:** 17.04.2025
- Teilnehmer:** min. 2 max. 5
- Treffpunkt:** nach Absprache
- Ausrüstung:** Funktionssicheres MTB (Fully), Helm, evtl. Protektoren
- Anforderungen:** Kondition für ca. 400 Hm Anstieg und 20-30 km Strecke. Hoher Trailanteil! Die fahrtechnischen Schwierigkeiten bewegen sich auf dem meist flowigem Trail gelegentlich bei S1/S2.



Bei Interesse der Teilnehmer können wir vor Beginn der MTB-Tour zu einem kleinen Sportkletterfels gehen und dort für ein bis zwei Stunden klettern!

### SA. 17.05.2025 AUF FIRNGLEITERN IN DEN FRÜHLING

- Tourenführer:** Jörg Schöpferle  
joerg.schoepperle@dav-ssvulm1846.de
- Anmeldeschluss:** 12.05.2025
- Teilnehmer:** min. 3 max. 6
- Treffpunkt:** nach Absprache
- Ausrüstung:** LVS, Sonde, Schaufel, Stöcke. Bergschuhe oder steigeisenfeste Bergschuhe. Es können 4 Paar Firngleiter für normale Bergschuhe und 2 Paar Firngleiter für steigeisenfeste Schuhe geliehen werden. Hierzu ist eine frühzeitige Anmeldung empfehlenswert.
- Anforderungen:** Kondition für 1000 Hm Aufstieg, sicheres Skifahren in steilem Gelände

Zunächst zu Fuß auf einen Gipfel im Allgäu und dann je nach Schneelage mit Firngleitern wieder zurück ins Tal, bis uns die ersten Blumen begrüßen.

### SA. 17.05. - SO. 18.05.2025 SPORTKLETTERN IM FRANKENJURA

- Tourenführer:** Harald Schick, 0173 6790346  
harald.schick@dav-ssvulm1846.de
- Anmeldeschluss:** 01.04.2025
- Teilnehmer:** min. 3 max. 5
- Treffpunkt:** 6.30 Uhr, Bezirkssportanlage, Wiblingen
- Ausrüstung:** Kletterausrüstung für Klettergarten, evtl. Schlafsack für Pension
- Anforderungen:** Klettern im Klettergarten, Umgang mit dem Sicherungsgerät

Geplant ist das Trubachtal oder das Betzensteiner Gebiet. Für die entsprechenden Felsen richte ich mich nach den Teilnehmern, so ist die Ausfahrt auch für Felsanfänger geeignet. Übernachten werden wir in einer Pension oder auf dem Campingplatz. Bei schlechtem Wetter wäre eine Verschiebung um eine Woche möglich.

### SO. 18.05.2025 KENZENKOPF UND GEISELSTEINRUNDE

- Tourenführer:** Ruth Rafensteiner  
ruth.rafensteiner@dav-ssvulm1846.de
- Anmeldeschluss:** 11.05.2025
- Teilnehmer:** min. 4 max. 8
- Treffpunkt:** 7.00 Uhr, P+R Illertissen
- Ausrüstung:** Wanderausrüstung
- Anforderungen:** Gehzeit ca. 4-5 Std., ca. 700 Hm, Trittsicherheit

Vom Wankerfleck wandern wir zum Geiselsteinsattel und um den Geiselstein weiter zum Kenzensattel. Von hier auf den Gipfel des Kenzenkopfs und Abstieg zur Kenzenhütte.

### SO. 18.05.2025 BIKE AND HIKE: KRINNENSPIITZE

- Tourenführer:** Alfred Rafensteiner  
alfred.rafensteiner@dav-ssvulm1846.de
- Anmeldeschluss:** 12.05.2025
- Teilnehmer:** min. 3 max. 8
- Treffpunkt:** P+R Illertissen
- Ausrüstung:** funktionssicheres MTB, Helm, Handschuhe
- Anforderungen:** Kondition für ca. 20 km und 750 Hm

Die Tour führt uns vom Parkplatz am Krinnenlift zunächst auf guten Forstwegen zur Gräner Ödenalpe. Ab hier wandern wir auf den Gipfel der Krinnenspitze. Die Abfahrt führt uns über Alpenrosensteig und Meranersteig über Rauth zurück zum Ausgangspunkt.

---

**MI. 21.05.2025**
**BERGLERABEND IN LAUPHEIM 20.00 UHR**

 Gartenheim, Langestr. 93
 

---

**FR. 23.05. - SO. 25.05.2025**
**KLETTERN IM BATTERT**

- Tourenführer:** Michael Scharpf, 07305 23446  
 michael.scharpf@dav-ssvulm1846.de  
 Tobias Bailer, Götz Waidelich,  
 Tobias Vorwieger
- Anmeldeschluss:** 27.04.2025
- Teilnehmer:** min. 3 max. 8
- Treffpunkt:** 7.00 Uhr, Parkplatz Muthenhözlze Neu-Ulm
- Ausrüstung:** Kletterausrüstung, mobile Sicherungsgeräte
- Anforderungen:** Klettern im III. - V. Grad, die Routen sind sparsam abgesichert. Kenntnisse im Einsatz von mobilen Sicherungsmitteln sind zwingend erforderlich.

Die Battertfelsen erstrecken sich auf eine Länge von 1,5 km oberhalb von Baden-Baden und sind eines der ältesten Klettergebiete Deutschlands. Die Routen sind kaum abgeklettert, dies ist dem Quarzporphyr-Konglomeratgestein geschuldet, welches sehr hart ist. Es gibt kurze Kletterrouten aber auch Mehrseillängentouren. Die Auswahl der Touren erfolgt vor Ort. Diese Ausfahrt ist auch eine optimale Vorbereitung für das Alpinklettern im Gebirge. Wir übernachten im Naturfreundehaus Staufenberg (Selbstversorgerhaus). Die Tour wird gemeinsam mit der Sektion Schwäbisch Gmünd durchgeführt. Zwei selbständig kletternde Seilschaften.

---

**SA. 24.05.2025**
**TRAILS AM SCHWARZEN GRAT**

- Tourenführer:** Flora Voglic  
 flora.voglic@dav-ssvulm1846.de
- Anmeldeschluss:** 10.05.2025
- Teilnehmer:** min. 3 max. 7
- Treffpunkt:** nach Absprache
- Ausrüstung:** voll funktionstüchtiges MTB, Helm, wenn vorhanden Protektoren

**Anforderungen:** Kondition für 1200 Hm, Fahrkenntnisse für Trails bis S2

Wir unternehmen eine eintägige MTB-Runde rund um den Schwarzen Grat. Unser Ziel ist es, möglichst viele gute Trails zu sammeln.

---

**SA. 24.05.2025**
**BIKE AND SKI: ENTSCHENKOPF**

- Tourenführer:** Jörg Schöpferle  
 joerg.schoepperle@dav-ssvulm1846.de
- Anmeldeschluss:** 19.05.2025
- Teilnehmer:** min. 3 max. 4
- Treffpunkt:** nach Absprache
- Ausrüstung:** Skitourenausrüstung, Helm, Fahrrad
- Anforderungen:** Kondition für eine kombinierte Rad/Skitour mit ca. 1200 Hm im Aufstieg. Die ersten 300 Hm und ca. 8 Km Strecke sind mit dem Rad zu bewältigen.

Der Entschenkopf bietet eine nicht allzu schwere Unternehmung fürs Frühjahr. In beinahe idealer Weise kann man hier eine Ski- und Biketour miteinander kombinieren. Die schönen Hänge im oberen Bereich erreicht man erst über eine lange, flache Talstrecke per Rad.

---

**SO. 25.05.2025**
**SCHLOSSHERRENRUNDE**

- Tourenführer:** Rita Hagel  
 rita.hagel@dav-ssvulm1846.de
- Anmeldeschluss:** 22.05.2025
- Teilnehmer:** min. 4 max. 12
- Treffpunkt:** 8.00 Uhr, Parkbad Laupheim
- Ausrüstung:** Wanderausrüstung
- Anforderungen:** Gehzeit 4-5 Std., 220 Hm, 14 km

Vom Parkplatz Mochental steigen wir zunächst auf den Sauberg. Von dort geht es durch blühende Wiesen hinunter nach Untermarchtal. Am alten Bahnhof vorbei führt der Weg zur Frauenbergkirche bei Munderkingen. Die Runde schließt wieder bei Mochental.

---

**DO. 29.05.2025**
**KLETTERTAG AUF DER SCHWÄBISCHEN ALB**

- Tourenführer:** Harald Schick, 0173 6790346  
harald.schick@dav-ssvulm1846.de
- Anmeldeschluss:** 01.05.2025
- Teilnehmer:** min. 3 max. 7
- Treffpunkt:** 8.00 Uhr, nach Absprache
- Ausrüstung:** Komplette Kletterausrüstung für Klettergarten
- Anforderungen:** Beherrschen der Sicherungstechnik, Klettern im Klettergarten. Auch für Felsanfänger geeignet.

So wie jedes Jahr am Vatertag treffen wir uns zum Klettern auf der Schwäbischen Alb. Für das Klettergebiet entscheide ich mich kurzfristig, da ich mich nach den Teilnehmern und Sperrungen richten muss.

---

**JUNI**


---

**SO. 01.06.2025**
**ROTE FLÜH**

- Tourenführer:** Karin Hauber, 07392 704528
- Anmeldeschluss:** 28.05.2025
- Teilnehmer:** min. 4 max. 12
- Treffpunkt:** 7.00 Uhr, Parkbad Laupheim
- Ausrüstung:** Bergwanderausrüstung
- Anforderungen:** Gehzeit 6 Std., 10 km, 1000 Hm

Vom Parkplatz bei Nesselwängele startet die Bergtour über das Gimpelhaus zur Roten Flüh. Der Rückweg geht über die neue Tannheimer Hütte. Nur telefonische Anmeldung möglich.

---

**DO. 12.06. - SO. 15.06.2025**
**HOCHTOUREN IN DER BERNINA**

- Tourenführer:** Konstantin Mahrenholtz, 0157 36003950  
konstantin.mahrenholtz@dav-ssvulm1846.de
- Anmeldeschluss:** 12.05.2025
- Teilnehmer:** min. 3 max. 7
- Treffpunkt:** 5.00 Uhr, P+R Illertissen
- Ausrüstung:** Komplette Hochtourenausrüstung
- Anforderungen:** Leichte bis mittelschwere Hochtouren im hochalpinen Gelände bis 4000 m. Gehzeiten bis zu 8 Std., 1000 Hm, leichte Blockklettere.

Aufstieg zur Tschiervahütte, Überschreitung Piz Morteratsch zur Bovalhütte, Transfer zum Berghaus Diavolezza, Piz Palù via Normalweg, Abstieg und Heimfahrt. Die Kursteilnehmer des Eiskurses 2024 werden bevorzugt aufgenommen. Plätze für Kursteilnehmer werden bis 4 Wochen nach Programmveröffentlichung freigehalten.

---

**SO. 15.06.2025**
**TEGELBERGKLETTERSTEIG**

- Tourenführer:** Michael Scharpf, 07305 23446  
michael.scharpf@dav-ssvulm1846.de
- Anmeldeschluss:** 01.06.2025
- Teilnehmer:** min. 3 max. 5
- Treffpunkt:** 7.00 Uhr, Parkbad Laupheim
- Ausrüstung:** komplette Klettersteigausrüstung
- Anforderungen:** Klettersteig Schwierigkeit C, Aufstieg 4 Std., 1000 Hm

Anfahrt zum Parkplatz der Tegelbergbahn. Wir begehen den ersten Teil des Gelbe Wand Klettersteiges, dann über den Tegelbergklettersteig zum Tegelberghaus und weiter zum Gipfel des Branderschrofens 1881 m. Abstieg über den Gelbe Wand Klettersteig.



---

**MI. 18.06.2025**
**BERGLERABEND IN LAUPHEIM 20.00 UHR**

Gartenheim, Langestr. 93

---

**SO. 22.06.2025**
**GIMPELHAUS – NESSELWÄNGLER SCHARTE – SCHNEETALALM**
**Tourenführer:** Peter Kögel, 0171 5256345  
 peter.koegel@dav-ssvulm1846.de

**Anmeldeschluss:** 20.06.2025

**Teilnehmer:** min. 4 max. 12

**Treffpunkt:** 6.30 Uhr, Parkbad Laupheim

**Ausrüstung:** Wanderausrüstung

**Anforderungen:** 10 km, 1000 Hm, sehr steile Abschnitte im Auf- und Abstieg. Absolute Trittfestigkeit und Schwindelfreiheit erforderlich.

Vom Parkplatz Nesselwängle zum Gimpelhaus und Richtung Schäfer. Weiter unterhalb des Babylonischen Turms zum Sabachjoch. Über das Hochjoch kommen wir zur wunderschön gelegenen Schneetalalm.

---

**SA. 28.06.2025**
**AGGENSTEINUMRUNDUNG**
**Tourenführer:** Uve Roscher, 0176 55218070  
 uve.roscher@dav-ssvulm1846.de

**Anmeldeschluss:** 18.06.2025

**Teilnehmer:** min. 3 max. 8

**Treffpunkt:** 6.30 Uhr, P+R Illertissen

**Ausrüstung:** Bergwanderausrüstung

**Anforderungen:** Gehzeit ca. 6 Std., Aufstieg 1300 Hm

Vom Parkplatz Fallmühle zur Ostlerhütte (Breitenberg), dann über St. Magnusacker hinauf zum Aggenstein. Abstieg über Bad Kissinger Hütte, Seebachtal und Enge nach Grän. Zurück zum Ausgangspunkt mit dem Bus.

---

**SA. 28.06.2025**
**KLETTERN AM GEISELSTEIN**
**Tourenführer:** Harald Schick, 0173 6790346  
 harald.schick@dav-ssvulm1846.de

**Anmeldeschluss:** 01.06.2025

**Teilnehmer:** min. 1 max. 3

**Treffpunkt:** 6.15 Uhr, nach Absprache

**Ausrüstung:** komplette Kletterausrüstung für Mehrseillängentouren

**Anforderungen:** Klettern im IV. Grad im Nachstieg, so auch für Alpinanfänger geeignet. Der alpine Abstieg vom Gipfel kann gut abgesichert werden.

Wir fahren mit dem ersten Bus von Halblech zum Wankereck. Von dort sind es dann noch ca. 2,5 Std. zur Südseite des Geiselstein. Dort erwarten uns Touren vom IV. - VI. Grad.

---

**SO. 29.06. - DI. 01.07.2025**
**HOHE GEIGE ÜBER EISWEG**
**Tourenführer:** Tobias Vorwieger  
 tobias.vorwieger@dav-ssvulm1846.de

**Anmeldeschluss:** 31.05.2025

**Teilnehmer:** min. 2 max. 4

**Treffpunkt:** P+R Illertissen, Uhrzeit offen

**Ausrüstung:** Hochtourenausrüstung

**Anforderungen:** Technisch leichtere Hochtouren für Teilnehmer, die z.B. den Grundkurs Eis absolviert haben, Kondition für mind. 1000 Hm im Auf- und Abstieg, Beherrschen der Spaltenbergungstechnik

Anfahrt nach Plangeross und Aufstieg zur Rüsselsheimer Hütte. Am folgenden Tag Aufstieg über den Eisweg auf die Hohe Geige und Abstieg auf dem Normalweg. Dritter Tag: evtl. Besteigung des Puitkogels und Abstieg ins Tal.

**DI. 01.07. - SO. 06.07.2025****DOLOMITEN-CROSS VON BELLUNO NACH BRIXEN****Tourenführer:** Simon Mayr, 0162 2877304  
simon.mayr@dav-ssvulm1846.de**Anmeldeschluss:** 03.06.2025**Teilnehmer:** min. 2 max. 4**Treffpunkt:** nach Absprache**Ausrüstung:** Helm, voll funktionsfähiges MTB,  
Handschuhe, Protektoren**Anforderungen:** Kondition für 1800 Hm pro Tag, Erfahrung  
im alpinen Gelände, sichere Fahrtechnik  
(mind. S2)

Am ersten Tag reisen wir per Zug nach Belluno. Die Tour führt uns in 4-5 Tagen durch die Dolomiten zunächst nach Norden in Richtung Cortina, dann nordwestlich nach Brixen. Dort übernachten wir nochmals und fahren am nächsten Tag mit dem Zug zurück.

**MI. 02.07.2025****KLETTERN AM GAMSPFEILER****Tourenführer:** Andreas Hornung  
andreas.hornung@dav-ssvulm1846.de**Anmeldeschluss:** 02.06.2025**Teilnehmer:** min. 2 max. 2**Treffpunkt:** nach Absprache**Ausrüstung:** Komplette Kletterausrüstung**Anforderungen:** Beherrschen des IV Grad im Nachstieg,  
der Sicherungstechnik und des Abseilens

Klettern an den geeigneten Felswänden des Gampspeilers ist Genuss pur. Weil sich das inzwischen herumgesprochen hat, werden wir dieses Gebiet unter der Woche besuchen.

**FR. 04.07. - SO. 06.07.2025****HOCHTOUR MARMOLADA, PUNTA PENIA 3343 m****Tourenführer:** Michael Scharpf, 07305 23446  
michael.scharpf@dav-ssvulm1846.de**Anmeldeschluss:** 22.06.2025**Teilnehmer:** min. 3 max. 6**Treffpunkt:** 6.00 Uhr, Parkbad Laupheim**Ausrüstung:** Hochtouren- und Klettersteigausrüstung**Anforderungen:** Mittelschwere Hochtour mit Klettersteig-  
einlage, Klettersteig Schwierigkeit B-C,  
Aufstieg bis zu 6 Std., 1300 Hm

Anfahrt zum Fedaiastausee. Als Stützpunkt dient uns das Rif. Castiglioni Marmolada. Vorgesehene Touren: Aufstieg über den Westgrat-Klettersteig auf den Gipfel der Punta Penia 3343 m, Abstieg über den Gletscher. Am Folgetag ein Klettersteig im Grödnertal.

**SO. 06.07.2025****GROSSE SCHLICKE****Tourenführer:** Rita Hagel  
rita.hagel@dav-ssvulm1846.de**Anmeldeschluss:** 03.07.2025**Teilnehmer:** min. 4 max. 12**Treffpunkt:** 7.00 Uhr, Parkbad Laupheim**Ausrüstung:** Wanderausrüstung**Anforderungen:** Gehzeit 6 Std., 950 Hm

Von Grän aus steigen wir zum Füssener Jöchle auf. Von dort führt der alpine Weg über das Reintaler Jöchle und die Vilser Scharte zum Gipfel 2059 m. Der Abstieg erfolgt auf dem gleichen Weg.

**SA. 12.07.2025****MIT DEN JAHRESZEITEN DURCH DAS WOLFSTAL****Tourenführer:** Reiner Brandt, 07392 6178  
reiner.brandt@dav-ssvulm1846.de**Anmeldeschluss:** 07.07.2025**Teilnehmer:** min. 3 max. 7**Treffpunkt:** 13.30 Uhr, Parkplatz unterhalb Schloss  
Mochental

- Ausrüstung:** funktionssicheres MTB oder E-MTB, Helm, Brille, Handschuhe
- Anforderungen:** ca. 40 km und 500 Hm auf Schotterwegen und leichten Trails

Auf befestigten Wegen auf der Alb mit einem Abstecher durch das Wolfstal. Einkehr im Schloßstüble Mochental.

**SA. 12.07.2025**

### LEICHTE MEHRSEILLÄNGENTOUR IN DEN TANNHEIMERN

- Tourenführer:** Harald Schick, 0173 6790346  
harald.schick@dav-ssvulm1846.de
- Anmeldeschluss:** 01.07.2025
- Teilnehmer:** min. 1 max. 4
- Treffpunkt:** 7.00 Uhr, P+R Illertissen
- Ausrüstung:** Kletterausrüstung für Mehrseillängentouren
- Anforderungen:** Nachstieg im unteren V. Grad. Beherrschen der Abseil- und Sicherungstechnik.

Geplant ist eine einfache Mehrseillängentour in den Tannheimern. Aufstieg von Nesselwängle ca. 2 - 2,5 Std. je nach Einstieg unserer Tour.

**SO. 13.07.2025**

### TAUERN- UND ZUNTERKOPF

- Tourenführer:** Uve Roscher, 0176 55218070  
uve.roscher@dav-ssvulm1846.de
- Anmeldeschluss:** 04.07.2025
- Teilnehmer:** min. 3 max. 8
- Treffpunkt:** 7.00 Uhr, P+R Illertissen
- Ausrüstung:** Wanderausrüstung, evtl. Stöcke.
- Anforderungen:** Bis zu 6 Std. Gehzeit mit ca. 1000 Hm. Teilweise ausgesetzt und leichtes Klettern im I. Grad

Von der Seespitze Plansee über Jagdhütte und Schrofennäs auf den Tauernkopf, dann weiter bis zum Zunterkopf. Abstieg zum Stuibenfall und zurück zum Ausgangspunkt.

**MI. 16.07.2025**

### BERGLERABEND IN LAUPHEIM 20.00 UHR

Gartenheim, Langestr. 93

**SA. 19.07. - SO. 20.07.2025**

### FERGENKEGEL SÜDWAND

- Tourenführer:** Tobias Vorwieger  
tobias.vorwieger@dav-ssvulm1846.de  
Götz Waidelich
- Anmeldeschluss:** 31.05.2025
- Teilnehmer:** min. 2 max. 4
- Treffpunkt:** nach Absprache
- Ausrüstung:** Kletterausrüstung
- Anforderungen:** Nachstieg im IV. Schwierigkeitsgrad

Aufstieg zur gemütlichen Fergenhütte (Selbstversorgerhütte). Am nächsten Tag Klettern der Südwand, Abstieg und Heimfahrt.

**FR. 25.07. - SO. 27.07.2025**

### HOCHTOUREN IN DEN URNER ALPEN

- Tourenführer:** Michael Scharpf, 07305 23446  
michael.scharpf@dav-ssvulm1846.de
- Anmeldeschluss:** 13.07.2025
- Teilnehmer:** min. 3 max. 6
- Treffpunkt:** 5.00 Uhr, Parkbad Laupheim
- Ausrüstung:** Hochtourenausrüstung
- Anforderungen:** Mittelschwere Hochtouren, Aufstieg bis zu 4 Std., 1000 Hm

Anfahrt zum Grimselpass. Aufstieg zur Gelmerhütte, unserem Stützpunkt für die nächsten beiden Tage. Mögliche Tourenziele für die nächsten beiden Tage: Diechterhorn 3389 m, Tieralplistock 3382 m, Gwächtenhorn 3214 m.

### SO. 27.07.2025 ENTSCHENKOPF

- Tourenführer:** Jürgen Wieland, 07392 9289302  
**Anmeldeschluss:** 23.07.2025  
**Teilnehmer:** min. 3 max. 12  
**Treffpunkt:** 6.30 Uhr, Parkbad Laupheim  
**Ausrüstung:** Wanderausrüstung  
**Anforderungen:** Absolute Trittsicherheit und Schwindelfreiheit, Kondition für ca 1300 Hm Aufstieg und 7 Std. Gehzeit

Überschreitung des Entschenkopf von Reichenbach. Im oberen Teil der Tour teils ausgesetzter Grat und felsige Stellen. Die Überschreitung erfolgt von Nord nach Süd. Abstieg vorbei am Oberen und Unteren Gaisalpsee. Anmeldung nur telefonisch beim Tourenführer möglich.

### SO. 27.07.2025 WIDDERSTEINUMRUNDUNG

- Tourenführer:** Ruth Rafensteiner  
 ruth.rafensteiner@dav-ssvulm1846.de  
**Anmeldeschluss:** 20.07.2025  
**Teilnehmer:** min. 4 max. 8  
**Treffpunkt:** 7.00 Uhr, P + R Illertissen  
**Ausrüstung:** Wanderausrüstung  
**Anforderungen:** Gehzeit ca. 6,5 Std., 950 Hm, Trittsicherheit

Von Baad aus wandern wir durchs Bärgunttal zum Hochalppass und weiter zur Widdersteinhütte. Dann geht es hinab ins Gemsteltal und zurück zum Ausgangspunkt.

### DO. 31.07. - SO. 03.08.2025 DACHSTEIN SÜDWAND PICHLWEG

- Tourenführer:** Tobias Bailer, 07353 91360  
 tobias.bailer@dav-ssvulm1846.de  
 Joachim Hagel  
**Anmeldeschluss:** 01.07.2025  
**Teilnehmer:** min. 2 max. 2  
**Treffpunkt:** P+R Illertissen

- Ausrüstung:** Komplette Hochtouren- und Kletterausrüstung.  
**Anforderungen:** Anspruchsvolle hochalpine Klettertour, schnelles und sicheres Klettern im alpinen Gelände bis zum IV. Grad. 22 Seillängen und über 800 m Kletterlänge!

Das Hauptziel der Ausfahrt ist es, die berühmte und große Dachstein Südwand über den Pichlweg zu durchsteigen. Bereits am Einstieg werden Pickel und Steigeisen für sehr steile Schneefelder und den Bergschrund benötigt. Die Wand werden wir von der Dachsteinsüdwandhütte aus angehen. Nach der sehr langen Klettertour werden wir oben im Bereich des Hallstätter Gletschers auf der Seethaler Hütte übernachten. Am Zu- und Abstiegstag werden wir im Umfeld der Hütte kürzere Alpinklettertouren machen. Die Tour wird 3 Tage dauern. In der Ausschreibung ist ein Reservewettertag beinhaltet.

## AUGUST

### SA. 02.08.2025 GOTTESACKERPLATEAU

- Tourenführer:** Rita Hagel  
 rita.hagel@dav-ssvulm1846.de  
**Anmeldeschluss:** 31.07.2025  
**Teilnehmer:** min. 4 max. 12  
**Treffpunkt:** 6.00 Uhr, Parkbad Laupheim  
**Ausrüstung:** Wanderausrüstung  
**Anforderungen:** Gehzeit 6-7 Std., 920 Hm, 12 km

Der Aufstieg erfolgt von der Auenhütte über die Ifenhütte zum Hahnenköpfe 2085 m. Von dort aus überqueren wir das Karstgebiet des Gottesackerplateaus bis zur verfallenen Gottesackeralpe. Der Abstieg erfolgt durch das Kùrental.

### SO. 03.08. - DI. 05.08.2025 KLETTERN AN DER PUNTA ALBIGNA

- Tourenführer:** Andreas Hornung  
 andreas.hornung@dav-ssvulm1846.de  
**Anmeldeschluss:** 03.07.2025  
**Teilnehmer:** min. 2 max. 2





**Treffpunkt:** nach Absprache  
**Ausrüstung:** Komplette Kletterausrüstung  
**Anforderungen:** Klettern bis zum V. Grad, 10 Seillängen

Stützpunkt ist die Albigna Hütte. Am Sonntag werden wir uns in den leichten Touren direkt über dem See an den Granit gewöhnen um dann am Montag den Klassiker Via Meuli zu machen.

---

**DO. 07.08. - MI. 13.08.2025**  
**KARNISCHER HÖHENWEG**

**Tourenführer:** Peter Kögel, 0171 5256345  
 peter.koegel@dav-ssvulm1846.de  
**Anmeldeschluss:** 07.06.2025  
**Teilnehmer:** min. 4 max. 8  
**Treffpunkt:** 7.00 Uhr, nach Absprache  
**Ausrüstung:** Wanderausrüstung für alpine  
 Mehrtagestour  
**Anforderungen:** Tagesetappen bis zu 10 Std., 1300 Hm  
 im Aufstieg

Der Karnische Höhenweg oder "Friedensweg" (KHW 403) führt den gesamten Karnischen Kamm entlang, der an der Grenze zwischen Österreich und Italien verläuft. In 5 Tagen gehen wir von Sillian zur Wolayersee Hütte. Am sechsten Tag Abstieg über die Valentinalm zur Plöckenpassstraße und von dort mit Bus oder Taxi zurück nach Sillian.

---

**DO. 07.08. - SO. 10.08.2025**  
**STONEMAN GLACIARA IM KANTON WALLIS**

**Tourenführer:** Alfred Rafensteiner  
 alfred.rafensteiner@dav-ssvulm1846.de  
**Anmeldeschluss:** 02.02.2025  
**Teilnehmer:** min. 3 max. 7  
**Treffpunkt:** P+R Illertissen  
**Ausrüstung:** funktionssicheres MTB, Helm,  
 Handschuhe  
**Anforderungen:** Kondition für ca. 127 km und 4700 Hm

Der Stoneman Glaciara ist der technisch und konditionell anspruchsvollste Stoneman. Wir werden in 3 Tagen 127 km und 4700 Hm zurücklegen. Die fahrtechnischen Ansprüche sind überwiegend So bis S2 mit wenig S3 bzw. Schiebepassagen. Die Tour kann von einem Standpunkt aus oder als Rundtour gemacht werden.

---

**FR. 08.08. - SO. 10.08.2025**  
**KLETTERN IN DEN SEXTENER DOLOMITEN**

**Tourenführer:** Michael Scharpf, 07305 23446  
 michael.scharpf@dav-ssvulm1846.de  
**Anmeldeschluss:** 27.07.2025  
**Teilnehmer:** min. 2 max. 3  
**Treffpunkt:** 5.00 Uhr, P+R Vöhringen  
**Ausrüstung:** Kletterausrüstung  
**Anforderungen:** Klettern bis zum oberen IV. Grad, Klettern  
 seilfrei im II. Grad, perfekte Abseiltechnik

Anfahrt zum Misurinasee. In einer Stunde steigen wir zur Fonda Savio Hütte, unserem Stützpunkt für die folgenden beiden Tage auf. Vorgesehene Klettertouren: Torre Wundt S-Wand, Pianoro dei Tocci SO-Kante, Il Gobbo Normalweg, Paracarro N-Wand. Eine selbständig kletternde Seilschaft.

---

**FR. 15.08.2025**  
**MADRISSELLA KLETTERSTEIG**

**Tourenführer:** Andreas Hornung  
 andreas.hornung@dav-ssvulm1846.de  
**Anmeldeschluss:** 15.07.2025  
**Teilnehmer:** min. 3 max. 6  
**Treffpunkt:** nach Absprache  
**Ausrüstung:** Komplette Klettersteigausrüstung.  
 Bitte beachten: das Klettersteigset darf nicht älter als 10 Jahre sein.  
**Anforderungen:** Beherrschen von Schwierigkeit C/D, Kondition für 950 Hm davon 450 Hm im KS. Der KS hat nur wenige Trittbügel an den schweren Stellen, die restlichen Tritte werden auf Reibung gemacht.

Genussklettersteig mitten im Montafon an der Nordwand der Madrisella.

---

**SO. 17.08.2025**
**STEINKARSPITZEN, REUTTENER HÖHENWEG**

- Tourenführer:** Uve Roscher, 0176 55218070  
uve.roscher@dav-ssvulm1846.de
- Anmeldeschluss:** 08.08.2025
- Teilnehmer:** min. 3 max. 8
- Treffpunkt:** 6.30 Uhr, P+R Illertissen
- Ausrüstung:** Bergtourenausrüstung
- Anforderungen:** Gehzeit bis zu 7 Std. mit ca. 1300 Hm

Von Berwang/Rinnen, Parkplatz Rauth auf dem Reuttener Höhenweg über Ehenbichler Alm auf das Galtjoch. Von dort über Vordere und Hintere Steinkarspitze durch das Rotbachtal zurück zum Parkplatz.

---

**SO. 31.08.2025**
**ELBOGNERSPITZE UND/ODER WILDER KASTEN**

- Tourenführer:** Uve Roscher, 0176 55218070  
uve.roscher@dav-ssvulm1846.de
- Anmeldeschluss:** 21.08.2025
- Teilnehmer:** min. 3 max. 8
- Treffpunkt:** 6.00 Uhr, P+R Illertissen
- Ausrüstung:** Bergtourenausrüstung, Stöcke empfehlenswert
- Anforderungen:** Gehzeit bis zu 7 Std. mit etwa 1300 Hm. Steil mit sehr leichten Kletterpassagen.

Start oberhalb von Steeg/Ebene. Über Sattellebene auf Ellbognerspitze oder Wilder Kasten. Je nach Zeit und Kondition können beide Gipfel erklommen werden. Dann werden es aber über 1500 Hm.

---

**SEPTEMBER**


---

**SA. 06.09.2025**
**HÜTTENJUBILÄUM 10 JAHRE HOHENSCHWAND**

- Tourenführer:** Martin Rivoir, 0731 3989700  
martin.rivoir@dav-ssvulm1846.de
- Anmeldeschluss:** 02.08.2025
- Teilnehmer:** min. 5 max. 35
- Treffpunkt:** nach Absprache
- Ausrüstung:** entsprechend der gewählten Aktivität.
- Anforderungen:** entsprechend der gewählten Aktivität.

10 Jahre Hohenschwand – ein Grund zum Feiern. Unsere Hütte ist sehr beliebt, vor allem bei Familien, die Übernachtungszahlen sprechen für sich. Wir werden von unserer Hütte verschiedene Aktivitäten anbieten (Bergwanderungen und Mountainbiketouren). Nach den Touren treffen wir uns zu einem gemütlichen Abschluss bei unserer Hütte. Die Anreise und Heimfahrt erfolgt nach Möglichkeit mit öffentlichen Verkehrsmitteln. Über weitere Details zu dieser Veranstaltung informieren wir euch per Newsletter.

---

**SO. 07.09.2025**
**BRENTENJOCH**

- Tourenführer:** Rita Hagel  
rita.hagel@dav-ssvulm1846.de
- Anmeldeschluss:** 04.09.2025
- Teilnehmer:** min. 4 max. 12
- Treffpunkt:** 7.00 Uhr, Parkbad Laupheim
- Ausrüstung:** Wanderausrüstung
- Anforderungen:** Gehzeit 5 Std., 850 Hm

Der Aufstieg zum Nachbarn des Aggenstein beginnt am Parkplatz bei Grän und führt über die Sebenalpe und das Vilser Jöchel zum Gipfel des Brentenjochs 2001 m. Der Abstieg erfolgt über die Achsel zurück nach Enge.

---

**SO. 07.09. - DI. 09.09.2025**  
**WILDER FREIGER**

- Tourenführer:** Tobias Vorwieger  
 tobias.vorwieger@dav-ssvulm1846.de
- Anmeldeschluss:** 31.07.2025
- Teilnehmer:** min. 3 max. 5
- Treffpunkt:** nach Absprache
- Ausrüstung:** Hochtourenausrüstung
- Anforderungen:** Absolvierter Grundkurs Eis oder entsprechendes Können

Am ersten Tag Aufstieg zur Sulzenauhütte. Von dort geht es am nächsten Tag über den Gipfel des Wilden Freigers zum Becherhaus. Hier übernachten wir und versuchen am Folgetag das Zuckerhützl zu besteigen (fraglich aufgrund der Verhältnisse). Abstieg ins Tal.

---

**SO. 14.09.2025**  
**ROCK'N ROLL IM ROGGENTAL**

- Tourenführer:** Götz Waidelich  
 goetz.waidelich@dav-ssvulm1846.de
- Anmeldeschluss:** 01.08.2025
- Teilnehmer:** min. 2 max. 3
- Treffpunkt:** 8.00 Uhr, Hbf Ulm
- Ausrüstung:** Kletterausrüstung und Fahrrad
- Anforderungen:** Kletterkönnen ab dem V. Grad, auch in Mehrseillängenrouten

Wir fahren mit der Bahn nach Geislingen und mit den Rädern ins Roggental. Ziel sind verschiedene Klassiker des Roggentals. Beginnen werden wir mit der Wackerführe am Himmelsfels, drei beeindruckende und ausgesetzte Seillängen im V. Grad. Danach geht es weiter an die schlanke Roggennadel: SW-Kante, Roggenpfeiler oder Talseite, und vielleicht reicht dann noch die Zeit, der Löwin oberhalb von Geislingen auf's Haupt zu steigen. Ein MTB ist nicht notwendig. Die Wegstrecke mit dem Rad ist insgesamt 15 km und eigentlich flach.

---

**SO. 14.09.2025**  
**WASSERFALL KLETTERSTEIGE IM MONTAFON**

- Tourenführer:** Dieter Münz  
 dieter.muenz@dav-ssvulm1846.de
- Anmeldeschluss:** 11.09.2025
- Teilnehmer:** min. 3 max. 4
- Treffpunkt:** 6.00 Uhr, Parkbad Laupheim
- Ausrüstung:** Klettersteigausrüstung
- Anforderungen:** sichere Beherrschung von Klettersteigen der Schwierigkeit C

Im Montafon gibt es mehrere Klettersteige an Wasserfällen. Wir wollen 2-3 dieser Klettersteige nacheinander begehen. Zuerst den Wasserfall-Klettersteig in St. Anton im Montafon und danach den Röbischlucht und/oder den Rongg-Wasserfall-Klettersteig in Gargellen.

---

**MI. 17.09.2025**  
**BERGLERABEND IN LAUPHEIM 20.00 UHR**  
 Gartenheim, Langestr. 93

---

**MI. 17.09. - SO. 21.09.2025**  
**HOCHVOGELRUNDE**

- Tourenführer:** Benno Hagel  
 benno.hagel@dav-ssvulm1846.de
- Anmeldeschluss:** 10.08.2025
- Teilnehmer:** min. 4 max. 8
- Treffpunkt:** nach Absprache
- Ausrüstung:** Bergwanderausrüstung
- Anforderungen:** Gehzeit 5-7 Std., bis 1.000 Hm im Auf/Ab, Trittsicherheit und Schwindelfreiheit, mit Kletterpassagen, ausgesetzt mit Stahlseil und Eisentritten.

Wir steigen vom Giebelhaus zur Schwarzenberg-Hütte auf. Über Kleinen und Großen Daumen zum Edmund-Probst-Haus. Auf dem Laufbacher Eck-Weg zum Prinz-Luitpold Haus. Über die Kreuzspitze zum Hochvogel und zurück zur Hütte. Am nächsten Tag Heimfahrt.

**SA. 20.09.2025**  
**SCHAFBERGKANTE**

- Tourenführer:** Harald Schick. 0173 6790346  
harald.schick@dav-ssvulm1846.de
- Anmeldeschluss:** 01.09.2025
- Teilnehmer:** min. 3 max. 5
- Treffpunkt:** 6.00 Uhr, P+R Vöhringen
- Ausrüstung:** komplette Kletterausrüstung für Mehrseillängentouren
- Anforderungen:** Klettern im Nachstieg bis zum unteren VI. Grad AO. Abseilen im alpinen Gelände.

Vom Parkplatz bei der Seilbahn in Wildhaus wandern wir in ca. 1,5 Std. zum Einstieg unserer Tour. Nach 12 Seillängen erreichen wir den Gipfel, wo danach ein Stück abgeseilt wird. Dann geht es über den Wanderweg zurück zum Parkplatz.

**SO. 21.09.2025**  
**BSCHIESSER-PONTEN-ZIRLESECK**

- Tourenführer:** Jürgen Wieland, 07392 9289302
- Anmeldeschluss:** 17.09.2025
- Teilnehmer:** min. 3 max. 12
- Treffpunkt:** 6.30 Uhr, Parkbad Laupheim
- Ausrüstung:** Wanderausrüstung
- Anforderungen:** Trittsicherheit und Schwindelfreiheit, Kondition für ca. 1350 Hm und ca 6,5 Std. Gehzeit

Von Hinterstein vorbei an den Zipfelsfällen und Zipfelsalpe auf den Bschießer. Von dort steil und felsig in den Sattel und weiter zum Ponten. Über den Pontensattel zum Zirleseck. Der Abstieg erfolgt über die Willersalpe und den Wildfräuleinsteinst. Anmeldung nur telefonisch beim Tourenführer möglich.

**DO. 25.09.2025**  
**MITGLIEDERVERSAMMLUNG 20.00 UHR**

Vereinsheim des Kuhbergvereins  
Unterer Kuhberg 20, 89077 Ulm

# Sonett – so gut.

## Geschirrspülmittel mit pflegender spagyrischer Calendula-Essenz



- Rein pflanzliche Tenside, besonders hautschonend
- Pflegende spagyrische Bio-Calendula-Essenz
- Mit Bio-Süßorange und Bio-Bergamotteöl
- 100 % biologisch abbaubar

Sonett – Mittel für Waschen und Reinigen, die das Wasser achten als Träger alles Lebendigen

**Sonett – so gut.** | [www.sonett.eu](http://www.sonett.eu)



Sonett ist Sieger des Deutschen Nachhaltigkeitspreises 2022 im „Transformationsfeld Gesellschaft“ und 2024 in der Branche „Wasch- und Reinigungsmittel“

---

**SA. 27.09.2025**
**VOM HOCHGRATPARKPLATZ AUF DEN HOCHGRAT**

- Tourenführer:** Peter Kögel, 0171 5256345  
peter.koegel@dav-ssvulm1846.de
- Anmeldeschluss:** 24.09.2025
- Teilnehmer:** min. 4 max. 12
- Treffpunkt:** 7.00 Uhr, Parkbad Laupheim
- Ausrüstung:** Wanderausrüstung
- Anforderungen:** 12 km, 1150 Hm, sehr steile Abschnitte im Auf- und Abstieg. Absolute Trittsicherheit und Schwindelfreiheit erforderlich.

Vom Hochgratparkplatz auf den Hochgrat, weiter zum Seelenkopf 1663 m. Abstieg an der Seelenalpe vorbei zurück zum Parkplatz.

---

**OKTOBER**


---

**DO. 02.10. - SO. 05.10.2025**
**KLETTERN IM SARCATAL**

- Tourenführer:** Michael Scharpf, 07305 23446  
michael.scharpf@dav-ssvulm1846.de  
Andreas Hornung
- Anmeldeschluss:** 31.08.2025
- Teilnehmer:** min. 3 max. 6
- Treffpunkt:** 5.00 Uhr, Parkplatz Muthenhölzle,  
Neu-Ulm
- Ausrüstung:** Kletterausrüstung
- Anforderungen:** Klettern im V. Grad, Beherrschen der Sicherungstechnik und des Abseilens.

Arco – das Mekka für Kletterer, von der kurzen Kletterroute in den Klettergärten bis zu Mehrseillängentouren in den hohen Wänden. Die ganze Bandbreite des Kletterns ist hier möglich. Wir entscheiden vor Ort, welche Touren wir machen. Unsere Unterkunft (Bed and Breakfast) liegt zentral in Arco. Zwei selbständig kletternde Seilschaften.

---

**MI. 08.10. - SO. 12.10.2025**
**SPORTKLETTERN IN ORPIERRE**

- Tourenführer:** Harald Schick, 0173 6790346  
harald.schick@dav-ssvulm1846.de
- Anmeldeschluss:** 01.08.2025
- Teilnehmer:** min. 3 max. 5
- Treffpunkt:** nach Absprache
- Ausrüstung:** Kletterausrüstung für Klettergarten und Mehrseillängentouren
- Anforderungen:** Nachstieg bis zum VI. Grad

Orpierre ist schon lange der Inbegriff für das perfekte Klettergebiet im Süden Frankreichs. Geplante Abfahrt am Mittwoch in der Früh. Übernachtung am Campingplatz Les Princes d'Orange. Ich werde eine Hütte oder einen Bungalow buchen. Die Felsen sind alle zu Fuß erreichbar.

---

**SA. 11.10.2025**
**SAISONABSCHLUSSTOUR IM ALLGÄU**

- Tourenführer:** Simon Mayr, 0162 2877304  
simon.mayr@dav-ssvulm1846.de
- Anmeldeschluss:** 04.10.2025
- Teilnehmer:** min. 2 max. 6
- Treffpunkt:** nach Vereinbarung
- Ausrüstung:** Obligatorisch: Helm, voll funktionsfähiges MTB. Empfohlen: Handschuhe, Protektoren, Verpflegung
- Anforderungen:** Kondition für ca. 40 km, 1000 Hm, Technik bis S2

MTB-Tour im Allgäu mit schönen Trails. Der Ort und genaue Verlauf wird in Abhängigkeit der Bedingungen gewählt.

---

**SO. 12.10.2025**
**STEINEBERG VIA HALDERTOBEL**

- Tourenführer:** Uve Roscher, 0176 55218070  
uve.roscher@dav-ssvulm1846.de
- Anmeldeschluss:** 06.10.2025
- Teilnehmer:** min. 2 max. 8
- Treffpunkt:** 8.00 Uhr, P+R Illertissen





**Ausrüstung:** Wanderausrüstung  
**Anforderungen:** Gehzeit 6 Std. bei ca. 1100 Hm

Von Blaichach durch den Haldertobel über Sennalpe Oberberg auf den Mittag. Weiterweg zum Steineberg und zurück über Bärenkopf, Käseralpe, Gunzesrieder Tobel zum Ausgangspunkt.

### SO. 12.10.2025 ZWISCHEN BEURON UND FRIDINGEN

**Tourenführer:** Benno Hagel  
 benno.hagel@dav-ssvulm1846.de  
**Anmeldeschluss:** 05.10.2025  
**Teilnehmer:** min. 4 max. 12  
**Treffpunkt:** 9.00 Uhr, Parkbad Laupheim  
**Ausrüstung:** Wanderausrüstung  
**Anforderungen:** Gehzeit ca. 4 Std., 300 Hm im Auf- und Abstieg

Wir starten am Knopfmacherfelsen, steigen bei Fridingen zum Donaudurchbruch ab und wieder zur Ruine Kallenberg hinauf, dann wandern wir übers Jägerhaus zurück zum Ausgangspunkt.

### MI. 15.10.2025 BERGLERABEND IN LAUPHEIM 20.00 UHR

Gartenheim, Langestr. 93

### SA. 18.10. - SO. 19.10.2025 BERGTouREN IM VERWALL

**Tourenführer:** Michael Scharpf, 07305 23446  
 michael.scharpf@dav-ssvulm1846.de  
**Anmeldeschluss:** 05.10.2025  
**Teilnehmer:** min. 3 max. 7  
**Treffpunkt:** 6.00 Uhr, Parkbad Laupheim  
**Ausrüstung:** Bergtourenausrüstung, Schlafsack, Kletterhelm  
**Anforderungen:** Bergtouren die Trittsicherheit verlangen, Gehzeiten bis zu 5 Std.

Als Stützpunkt dient uns die Neue Heilbronner Hütte. Die Übernachtung erfolgt im Winterraum. Die Auswahl der Touren erfolgt entsprechend den aktuellen Verhältnissen. Mögliche Tourenziele: Valschavielkopf 2696 m, Westl. Fluhspitze 2653 m, Gaisspitze 2779 m.

### SA. 18.10.2025 MIT DEN JAHRESZEITEN DURCH DAS WOLFSTAL

**Tourenführer:** Reiner Brandt, 07392 6178  
 reiner.brandt@dav-ssvulm1846.de  
**Anmeldeschluss:** 13.10.2025  
**Teilnehmer:** min. 3 max. 7  
**Treffpunkt:** 13.30 Uhr, Parkplatz unterhalb Schloss Mochental  
**Ausrüstung:** funktionssicheres MTB oder E-MTB, Helm, Brille, Handschuhe  
**Anforderungen:** ca. 40 km und 500 Hm auf Schotterwegen und leichten Trails

Auf befestigten Wegen auf der Alb und mit einem Abstecher durch das Wolfstal. Einkehr im Schloßstüble.

## NOVEMBER

### SO. 09.11.2025 TEURINGERTAL BAHNWEG

**Tourenführer:** Rita Hagel  
 rita.hagel@dav-ssvulm1846.de  
**Anmeldeschluss:** 06.11.2025  
**Teilnehmer:** min. 5 max. 15  
**Treffpunkt:** 7.45 Uhr, Westbahnhof Laupheim  
**Ausrüstung:** Wanderausrüstung  
**Anforderungen:** Gehzeit 3 Std., 45 Hm, 12 km

Mit Bahn und Bus fahren wir nach Ittenhausen. Von Berg aus geht es nach Süden mit Blick auf die Alpen. Auf der alten Bahntrasse wandern wir bis Unterteuringen. Durchs Rotachtal geht es über die Weilmühle zurück nach Berg.

**SA. 15.11.2025**  
**TSCHÜSS FELS**

- Tourenführer:** Götz Waidelich  
 goetz.waidelich@dav-ssvulm1846.de
- Anmeldeschluss:** 01.11.2025
- Teilnehmer:** min. 2 max. 4
- Treffpunkt:** 6.00 Uhr, Geschäftsstelle in Ulm-Söflingen
- Ausrüstung:** Kletterausrüstung für Mehrseillängenrouten
- Anforderungen:** Beherrschen des V. Grads im Nachstieg, der Sicherungstechnik und des Abseilens

Im Herbst versinkt Ulm häufig im Nebel und in den Bergen ist Sonne pur angesagt. Und damit herrschen beste Bedingungen zum Klettern. Wenn dies der Fall sein sollte, wollen wir uns nochmals am warmen Fels an den Wänden rund um die Rote Flüh erfreuen.

**MI. 19.11.2025**  
**BERGLERABEND IN LAUPHEIM 20.00 UHR**  
 Gartenheim, Langestr. 93

**SA. 29.11.2025**  
**EDELWEISSFEST DER ORTSGRUPPE LAUPHEIM**  
**20.00 UHR KOLPINGHEIM, LAUPHEIM**



WIR WUNDER



betterplace.org

# WirWunder ist Unterstützung.

**Dein Projekt  
 braucht Spenden?  
 Du willst  
 anderen helfen?**

Dann klick dich jetzt rein auf  
 unser regionales Spendenportal  
[wirwunder.de/ulm](http://wirwunder.de/ulm)



Sparkasse  
 Ulm



## DEZEMBER

### SA. 13.12.2025 SKITOUR FÜR ANFÄNGER

- Tourenführer:** Michael Scharpf, 07305 23446  
michael.scharpf@dav-ssvulm1846.de  
Rudi Bailer
- Anmeldeschluss:** 07.12.2025
- Teilnehmer:** min. 3 max. 12
- Treffpunkt:** 7.00 Uhr, Parkbad Laupheim
- Ausrüstung:** komplette Skitourenausrüstung (Lawinenschaufel, Sonde, digitales VS-Gerät)
- Anforderungen:** Einfache Skitour. Kondition für 2,5-3 Std. Aufstieg. Gute, sichere Skitechnik auf mittelsteilen Hängen.

Das Ziel wird entsprechend den Verhältnissen gewählt. Gemäß dem Motto – Learning by doing – werden auf der Tour die verschiedenen Basics erklärt. Während einer größeren Pause erfolgt die Einweisung in die Lawinenschütteten-Suche.

### MI. 17.12.2025 BERGLERABEND IN LAUPHEIM 20.00 UHR

Gartenheim, Langestr. 93

### SO. 28.12.2025 - DO. 01.01.2026 ZWISCHEN DEN JAHREN IM BERGHEIM MISSEN

- Tourenführer:** Joachim Hagel, 0151 56147973  
joachim.hagel@dav-ssvulm1846.de
- Anmeldeschluss:** 15.12.2025
- Teilnehmer:** min. 5 max. 34
- Treffpunkt:** nach Absprache
- Ausrüstung:** je nach Aktivität
- Anforderungen:** je nach Aktivität

Anreise am 28.12. ab 16 Uhr. Tagsüber verschiedene sportliche Aktivitäten. Abends gesellige Hüttenabende. Mögliche Unternehmungen: Skitouren, Alpinski, Schlittenfahren, Wanderungen oder klettern in der Halle.

### MO. 29.12.2025 SKITOUR ZWISCHEN DEN JAHREN

- Tourenführer:** Theo Eckhardt  
theo.eckhardt@dav-ssvulm1846.de  
Michael Scharpf
- Anmeldeschluss:** 20.12.2025
- Teilnehmer:** min. 4 max. 8
- Treffpunkt:** nach Absprache
- Ausrüstung:** Skitourenausrüstung
- Anforderungen:** Einfache bis mittelschwere Skitour. Es sind ca. 1000 Hm zu bewältigen.

Skitour im Bereich der Allgäuer Alpen, Lechtal oder Kleinwalsertal.



# SENIOREN ULM



## ALLGEMEINES

### DAS GANZE JAHR ÜBER

Treffen der Walking-Gruppe  
Ganzjährig jeden Montag und Donnerstag

### Verantwortlich:

Beate Wieland, 0731 35533

### Treffpunkt Winterzeit:

14.30 Uhr, Straßenbahn-Haltestelle Donauhalle, Linie 1

### Treffpunkt Sommerzeit:

17.30 Uhr, Parkplatz Dornstädter Wald

Bei Interesse an Touren mit der Seniorengruppe Ulm bitte bei Beate Wieland, [bea.wieland@t-online.de](mailto:bea.wieland@t-online.de) oder in der Geschäftsstelle melden.

### MI. 03.12.2025

### KAFFEE-ABSCHLUSSNACHMITTAG

**Tourenführer:** Beate Wieland, 0731 35533  
[beate.wieland@dav-ssvulm1846.de](mailto:beate.wieland@dav-ssvulm1846.de)

**Anmeldeschluss:** 01.12.2025

**Teilnehmer:** min. 15 max. 24

**Treffpunkt:** 14.30 Uhr, Sektionsräume

Zum Jahrausklang ein gemütliches Beisammensein mit Kaffee und Kuchen. Bei Anmeldung bitte Bescheid geben wer einen Kuchen mitbringt.



# SENIOREN LAUPHEIM



## JANUAR

**DI. 07.01.2025**

### WINTERWANDERUNG ZUM BUSCHEL

- Tourenführer:** Konrad Leitte, 07393 2445  
konrad.leitte@dav-ssvulm1846.de
- Anmeldeschluss:** 04.01.2025
- Teilnehmer:** min. 4 max. 20
- Treffpunkt:** 9.00 Uhr, Olympiastadion Laupheim
- Ausrüstung:** Wanderausrüstung, evt. Schneeschuhe
- Anforderungen:** Gehzeit 3,5 Std., 150 Hm, 13 km

Winterwanderung vom Bahnhof Kißlegg vorbei am Obersee nach Rempertshofen und hinauf zum Aussichtspunkt Buschel. Durch Oberreute und Höllenbach zurück nach Kißlegg.

**DI. 14.01.2025**

### SCHNEESCHUHTOUR AUF DEN IMBERG

- Tourenführer:** Peter Kögel, 0171 5256345  
peter.koegel@dav-ssvulm1846.de
- Anmeldeschluss:** 10.01.2025
- Teilnehmer:** min. 4 max. 16
- Treffpunkt:** 8.30 Uhr, Olympiastadion Laupheim
- Ausrüstung:** Schneeschuhausrüstung
- Anforderungen:** Gehzeit ca. 4 Std., 550 Hm, 10 km


Vom Imbergparkplatz steigen wir vorbei an der Bärenloch-alpe zum Alpengasthof Vordere Fluh und auf schmalen Steig weiter in Richtung Imberghaus. Nach weiteren 100 Hm erreichen wir den Imberggipfel mit herrlicher Rundumsicht.

**DI. 21.01.2025**

### SCHNEESCHUHTOUR BEI SCHEIDEGG

- Tourenführer:** Siegfried Wehrle, 07351 80123  
siegfried.wehrle@dav-ssvulm1846.de
- Anmeldeschluss:** 17.01.2025
- Teilnehmer:** min. 4 max. 16
- Treffpunkt:** 8.30 Uhr, Olympiastadion Laupheim





**Ausrüstung:** Schneeschuhausrüstung  
**Anforderungen:** Gehzeit ca. 4 Std.

Von Scheidegg wandern wir vorbei an der Ulrichskapelle nach Möggers, weiter nach Stadels und vorbei an Rucksteig zum Walderlebnispfad am Rickenbach. Von hier geht es nach Buchhans und auf dem Schmugglerpfad zurück nach Scheidegg.

### DI. 28.01.2025 SCHNEESCHUHWANDERUNG BURGKRANZEGGER HORN

**Tourenführer:** Rita Hagel  
 rita.hagel@dav-ssvulm1846.de  
**Anmeldeschluss:** 25.01.2025  
**Teilnehmer:** min. 4 max. 16  
**Treffpunkt:** 8.30 Uhr, Olympiastadion Laupheim  
**Ausrüstung:** Schneeschuhausrüstung  
**Anforderungen:** Gehzeit 4 Std., 350 Hm, 10 km

Wir wandern von Faistenoy über die Ellegghöhe zum Burgkranzegger Horn und zurück. Die Tour ist auch für Einsteiger geeignet.

## FEBRUAR

### DI. 04.02.2025 SCHNEESCHUHTOUR AUF DEN PIESENKOPF

**Tourenführer:** Peter Kögel, 0171 5256345  
 peter.koegel@dav-ssvulm1846.de  
**Anmeldeschluss:** 31.01.2025  
**Teilnehmer:** min. 4 max. 16  
**Treffpunkt:** 8.30 Uhr, Olympiastadion Laupheim  
**Ausrüstung:** Schneeschuhausrüstung  
**Anforderungen:** Gehzeit ca. 4 Std., 500 Hm, 14 km

Aufstieg vom Parkplatz am Riedbergpass zum Gipfel. Eine einsame, schöne und nicht allzu schwere Tour.

### DI. 11.02.2025 VON OBERREUTE NACH SULZBERG

**Tourenführer:** Konrad Leitte, 07393 2445  
 konrad.leitte@dav-ssvulm1846.de  
**Anmeldeschluss:** 07.02.2025  
**Teilnehmer:** min. 4 max. 16  
**Treffpunkt:** 8.30 Uhr, Olympiastadion Laupheim  
**Ausrüstung:** Schneeschuhausrüstung  
**Anforderungen:** Gehzeit 4 Std., 300 Hm, 12 km

Aufstieg von Oberreute über die Martinshöhe nach Sulzberg mit Rückweg durch das Wildrosenmoos und die Hausbachklamm. Die Tour ist auch für Anfänger geeignet.

### DI. 18.02.2025 SCHNEESCHUHTOUR AUF DEN EDELSBERG

**Tourenführer:** Rita Hagel  
 rita.hagel@dav-ssvulm1846.de  
**Anmeldeschluss:** 15.02.2025  
**Teilnehmer:** min. 4 max. 16  
**Treffpunkt:** 7.30 Uhr, Olympiastadion Laupheim  
**Ausrüstung:** Schneeschuhausrüstung  
**Anforderungen:** Gehzeit 5,5 Std., 550 Hm, 12 km

Aufstieg von Langenschwand bei Jungholz auf den Gipfel, Rückweg vorbei an der Stubentalpe.

### DI. 25.02.2025 SCHNEESCHUHTOUR ZUR ALPE HOHENSCHWAND

**Tourenführer:** Siegfried Wehrle, 07351 80123  
 siegfried.wehrle@dav-ssvulm1846.de  
**Anmeldeschluss:** 21.02.2025  
**Teilnehmer:** min. 4 max. 16  
**Treffpunkt:** 8.30 Uhr, Olympiastadion Laupheim  
**Ausrüstung:** Schneeschuhausrüstung  
**Anforderungen:** Gehzeit 4 bis 6 Std., 500 Hm

Vom Parkplatz an der Hündlebahn steigen wir hoch zur Hahnenknobelalpe, dann Abstieg zu unserer sektionseigenen Hütte Alpe Hohenschwand. Rückfahrt zum Parkplatz mit dem Linienbus.

## MÄRZ

**DI. 04.03.2025**

### MÄRZENBECHERWANDERUNG BLAUSTEIN – RUSENSCHLOSS

**Tourenführer:** Siegfried Wehrle, 07351 80123  
siegfried.wehrle@dav-ssvulm1846.de

**Anmeldeschluss:** 01.03.2025

**Teilnehmer:** min. 4 max. 20

**Treffpunkt:** 8.30 Uhr, Stadtbahnhof Laupheim

**Ausrüstung:** Wanderausrüstung

**Anforderungen:** Gehzeit ca. 4 Std., 200 Hm

Mit dem Zug fahren wir bis Blaustein. Von dort wandern wir hoch über dem Blautal vorbei am Nägelesfelsen zum Rusenschloss. Ein großes Märzenbechervorkommen liegt hier am Weg. Rückfahrt ab Bahnhof Blaubeuren.

**DI. 11.03.2025**

### EHINGER HOCHALB MIT BRIELTAL

**Tourenführer:** Rita Hagel  
rita.hagel@dav-ssvulm1846.de

**Anmeldeschluss:** 08.03.2025

**Teilnehmer:** min. 4 max. 12

**Treffpunkt:** 8.30 Uhr, Olympiastadion Laupheim

**Ausrüstung:** Wanderausrüstung

**Anforderungen:** Gehzeit 3,5 Std., 150 Hm, 12 km

Vom Parkplatz bei Dächingen geht es durchs Brieltal bis zur Käthra Küche, dann hinauf nach Briel und über den Mühlbachstein zurück.

**DI. 18.03.2025**

### BERGER HÖHE BEI WANGEN

**Tourenführer:** Konrad Leitte, 07393 2445  
konrad.leitte@dav-ssvulm1846.de

**Anmeldeschluss:** 14.03.2025

**Teilnehmer:** min. 4 max. 20

**Treffpunkt:** 8.30 Uhr, Olympiastadion Laupheim

**Ausrüstung:** Wanderausrüstung  
**Anforderungen:** Gehzeit 4 Std., 320 Hm, 12 km

Wir wandern von der St. Niklaus Kapelle am Stadtrand von Wangen hinauf nach Humbrechts, unterqueren bei Nieratz die Autobahn und ersteigen den Panoramapunkt Berger Höhe.

**DI. 25.03.2025**

### BRENTZALBLICK VON HERMARINGEN

**Tourenführer:** Ursula Götz  
ursula.goetz@dav-ssvulm1846.de

**Anmeldeschluss:** 21.03.2025

**Teilnehmer:** min. 4 max. 16

**Treffpunkt:** 7.30 Uhr, Stadtbahnhof Laupheim

**Ausrüstung:** Wanderausrüstung

**Anforderungen:** Gehzeit 3,5 Std., 150 Hm, 13 km

Von Hermaringen wandern wir direkt zur Brenz. Die Renaturierung ist sehenswert. Weiter wandern wir Richtung Bergenweiler zum Weichselberg mit herrlicher Aussicht über das Donautal. Nach der Pause bietet Sontheim Kunst und Kultur. Am Wald entlang geht es zurück zur Bahn.

## APRIL

**DI. 01.04.2025**

### SCHMUTTERWEIHER

**Tourenführer:** Konrad Leitte, 07393 2445  
konrad.leitte@dav-ssvulm1846.de

**Anmeldeschluss:** 28.03.2025

**Teilnehmer:** min. 4 max. 20

**Treffpunkt:** 8.00 Uhr, Olympiastadion Laupheim

**Ausrüstung:** Wanderausrüstung

**Anforderungen:** Gehzeit 4 Std., 200 Hm, 13 km

Der Schmutterweiher, ein idyllisch gelegener See mit gigantischer Aussicht, ist der Ausgangspunkt einer wenig anstrengenden Wanderung bei Roßhaupten. Sie führt mit geringen Höhenunterschieden über einige Hügel zum Forggensee und auf der Via Claudia Augusta zurück.

**DI. 08.04.2025****WASSERWEG BRÜCKENSCHLAG****Tourenführer:** Konrad Leitte, 07393 2445  
konrad.leitte@dav-ssvulm1846.de**Anmeldeschluss:** 04.04.2025**Teilnehmer:** min. 4 max. 16**Treffpunkt:** 8.30 Uhr, Olympiastadion Laupheim**Ausrüstung:** Wanderausrüstung**Anforderungen:** Gehzeit 4 Std., 300 Hm, 12 km

Der Unterlauf der Leiblach bildet die Grenze zwischen Deutschland und Österreich. Auf die Wanderer warten verwunschene Tobelbäche, schattige Schluchtwälder, rauschende Wasserfälle und weite Ausblicke.

**DI. 22.04.2025****ÜBER DEN DREIFÜRSTENSTEIN****Tourenführer:** Konrad Leitte, 07393 2445  
konrad.leitte@dav-ssvulm1846.de**Anmeldeschluss:** 18.04.2025**Teilnehmer:** min. 4 max. 16**Treffpunkt:** 8.00 Uhr, Olympiastadion Laupheim**Ausrüstung:** Wanderausrüstung**Anforderungen:** Gehzeit 5 Std., 500 Hm, 16 km

Von der Olgahöhe bei Mössingen steigen wir auf steilen Wegen zum Gipfel des Dreifürstenstein mit herrlichem Blick auf Burg Hohenzollern und bis ins Neckartal. Vorbei am Mössinger Bergsturz geht es ins Tal und auf dem Streuobst-Panoramaweg zurück zur Olgahöhe.

**DI. 29.04.2025****WANDERUNG VON SALEM ZUR KLOSTERKIRCHE BIRNAU****Tourenführer:** Siegfried Wehrle, 07351 80123  
siegfried.wehrle@dav-ssvulm1846.de**Anmeldeschluss:** 26.04.2025**Teilnehmer:** min. 4 max. 20**Treffpunkt:** 8.30 Uhr, Westbahnhof Laupheim**Ausrüstung:** Wanderausrüstung**Anforderungen:** Gehzeit 3-4 Std.

Mit der Bahn fahren wir bis Salem. Von dort wandern wir auf dem Prälatenweg zur Klosterkirche Birnau. Rückfahrt mit ÖPNV.

**MAI****DI. 06.05.2025****SCHLOSSBERGSTEIG BEI SCHELKLINGEN****Tourenführer:** Rita Hagel  
rita.hagel@dav-ssvulm1846.de**Anmeldeschluss:** 03.05.2025**Teilnehmer:** min. 4 max. 16**Treffpunkt:** 8.30 Uhr, Olympiastadion Laupheim**Ausrüstung:** Wanderausrüstung**Anforderungen:** Gehzeit 4 Std, 420 Hm, 13km

Von Schelklingen auf den Schlossberg, dann nach Hausen ob Urspring, über das Hofgut Muschenwang ins Schmiechtal und zurück nach Schelklingen.

**DI. 13.05.2025****HALDERTOBEL BEI GUNZESRIED****Tourenführer:** Peter Kögel, 0171 5256345  
peter.koegel@dav-ssvulm1846.de**Anmeldeschluss:** 09.05.2025**Teilnehmer:** min. 4 max. 16**Treffpunkt:** 8.30 Uhr, Olympiastadion Laupheim**Ausrüstung:** Wanderausrüstung**Anforderungen:** Gehzeit ca. 4,5 Std., 560 Hm, 10 km

Aufstieg vom Parkplatz in Gunzesried entlang der Gunzesrieder Ache nach Reute und in Richtung Mittag bis zur Alpe Oberberg. Unterhalb des Gipfels treffen wir auf die Bildkapelle, dann geht es durch die malerische Bachlandschaft des Haldertobels zurück zum Parkplatz.

**DI. 20.05.2025****VON BUCHING ZUR KENZENHÜTTE**

**Tourenführer:** Ursula Götz  
ursula.goetz@dav-ssvulm1846.de

**Anmeldeschluss:** 16.05.2025

**Teilnehmer:** min. 4 max. 16

**Treffpunkt:** 7.30 Uhr, Olympiastadion Laupheim

**Ausrüstung:** Wanderausrüstung

**Anforderungen:** Gehzeit 5,5 Std., 700 Hm, 13 km

Von Buching steigen wir hinauf zur Buchinger Alm und genießen dort den Ausblick zum Forgensee. Über Waldwege wandern wir weiter zur Kenzenhütte, wo eine Einkehr geplant ist. Vorbei am Wankerfleck wandern wir zurück nach Buching oder nehmen den Kenzenbus.

**MI. 28.05.2025****SAGENWEG PFULLINGEN**

**Tourenführer:** Benno Hagel  
benno.hagel@dav-ssvulm1846.de

**Anmeldeschluss:** 25.05.2025

**Teilnehmer:** min. 4 max. 12

**Treffpunkt:** 8.30 Uhr, Olympiastadion Laupheim

**Ausrüstung:** Wanderausrüstung

**Anforderungen:** Gehzeit 3-4 Std., 300 Hm im Auf- und Abstieg

Die Urschel ist eine Pfullinger Sagengestalt. Auf dem Weg findet man mehrere Holzfiguren die der Pfullinger Ketten-sägenkünstler Tröge gestaltet hat.

**JUNI****DI. 03.06.2025****BAD URACH – HEIDENGRABEN**

**Tourenführer:** Konrad Leitte, 07393 2445  
konrad.leitte@dav-ssvulm1846.de

**Anmeldeschluss:** 31.05.2025

**Teilnehmer:** min. 4 max. 16

**Treffpunkt:** 8.30 Uhr, Olympiastadion Laupheim

**Ausrüstung:** Wanderausrüstung

**Anforderungen:** Gehzeit 4 Std., 300 Hm, 13 km

Um 100 v. Chr. entstand bei Grabenstetten die größte Siedlung der prähistorischen Zeit in Mitteleuropa. Wir wandern von Bad Urach durch das Kaltental auf den Lauereckfels und folgen dann den Wällen des Heidengraben. Nach steilem Abstieg erreichen wir den Kaltentalsee.

**DI. 17.06.2025****VON RATZENRIED ZUR SIGGENER HÖHE**

**Tourenführer:** Konrad Leitte, 07393 2445  
konrad.leitte@dav-ssvulm1846.de

**Anmeldeschluss:** 13.06.2025

**Teilnehmer:** min. 4 max. 20

**Treffpunkt:** 8.30 Uhr, Olympiastadion Laupheim

**Ausrüstung:** Wanderausrüstung

**Anforderungen:** Gehzeit 4 Std., 300 Hm, 14 km

Unsere Wanderung bietet schöne Impressionen der abwechslungsreichen Landschaft des Westallgäus. Höhepunkte sind der Aussichtspunkt Siggener Höhe und die imposante Ruine von Burg Ratzenried, die noch heute von der einstigen Bedeutung der riesigen Anlage zeugt.

**JULI****DI. 01.07.2025****SCHLOSS ACHBERG**

**Tourenführer:** Konrad Leitte, 07393 2445  
konrad.leitte@dav-ssvulm1846.de

**Anmeldeschluss:** 28.06.2025

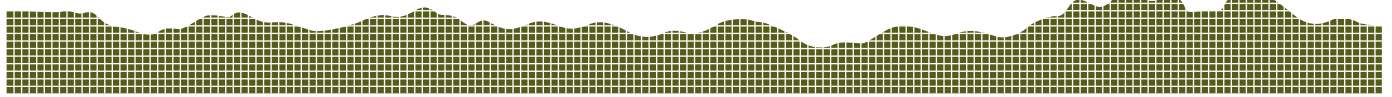
**Teilnehmer:** min. 4 max. 16

**Treffpunkt:** 8.30 Uhr, Parkbad Laupheim

**Ausrüstung:** Wanderausrüstung

**Anforderungen:** Gehzeit 4 Std., 360 Hm, 14 km

Obere und Untere Argen vereinen sich bei Neuravensburg zum stattlichen Fluss der Argen und fließen dann gemeinsam zum Bodensee. Unsere Wanderung führt zum Zusammenfluss der beiden Argen und weiter zum Schloss Achberg.



**DI. 08.07.2025**

### HÖLLRITZERECK UND BLEICHERHORN

**Tourenführer:** Rita Hagel  
rita.hagel@dav-ssvulm1846.de  
**Anmeldeschluss:** 05.07.2025  
**Teilnehmer:** min. 4 max. 12  
**Treffpunkt:** 7.30 Uhr, Olympiastadion Laupheim  
**Ausrüstung:** Wanderausrüstung  
**Anforderungen:** Gehzeit 6 Std., 750 Hm, 16 km

Von der Gunzesrieder Säge steigen wir über Mittelberg und Alpe Birkach auf Höllritzereck und Bleicherhorn (1669 m), Abstieg auf gleichem Weg.

**DI. 22.07.2025**

### LANDSCHAFTSPARK FILSECK

**Tourenführer:** Konrad Leitte, 07393 2445  
konrad.leitte@dav-ssvulm1846.de  
**Anmeldeschluss:** 18.07.2025  
**Teilnehmer:** min. 4 max. 16  
**Treffpunkt:** 8.30 Uhr, Olympiastadion Laupheim  
**Ausrüstung:** Wanderausrüstung  
**Anforderungen:** Gehzeit 3,5 Std., 200 Hm, 11 km

Wanderung durch den Landschaftspark von Schloss Filseck mit Seniorenschaukel, Charlottensee, Kugelnest und Schwebendem Pfad.

**MI. 30.07.2025**

### URSULAHOCHBERG BEI UNTERHAUSEN

**Tourenführer:** Benno Hagel  
benno.hagel@dav-ssvulm1846.de  
**Anmeldeschluss:** 27.07.2025  
**Teilnehmer:** min. 4 max. 12  
**Treffpunkt:** 8.30 Uhr, Olympiastadion Laupheim  
**Ausrüstung:** Wanderausrüstung  
**Anforderungen:** Gehzeit 3-4 Std., 300 Hm im Auf- und Abstieg

Der Ursulahochberg (780 m) bei Unterhausen gibt schöne Ausblicke nach Unterhausen und in das Zellertal.

## AUGUST

**DI. 05.08.2025**

### DREILANDKREISSTEIN AULENDORF

**Tourenführer:** Rita Hagel  
rita.hagel@dav-ssvulm1846.de  
**Anmeldeschluss:** 02.08.2025  
**Teilnehmer:** min. 4 max. 16  
**Treffpunkt:** 7.45 Uhr, Westbahnhof Laupheim  
**Ausrüstung:** Wanderausrüstung  
**Anforderungen:** Gehzeit 6 Std., 220 Hm, 19 km

Vom Bahnhof Aulendorf wandern wir nach Ebisweiler, danach Rundtour über Oberatzenberg mit Aussicht auf Bussen und Allgäu. Vom Stein am Schnittpunkt dreier Landkreise geht es zurück über Fünfhäuser und dann in Atzenberg zur Hohkreuzkapelle mit Blick ins Allgäu.

**DI. 12.08.2025**

### VON MARIA RAIN DURCHS WERTACTHAL

**Tourenführer:** Konrad Leitte, 07393 2445  
konrad.leitte@dav-ssvulm1846.de  
**Anmeldeschluss:** 08.08.2025  
**Teilnehmer:** min. 4 max. 16  
**Treffpunkt:** 8.30 Uhr, Olympiastadion Laupheim  
**Ausrüstung:** Wanderausrüstung  
**Anforderungen:** Gehzeit 4 Std., 250 Hm, 14 km


Die Wanderung mit geringen Aufstiegen führt von Maria Rain entlang der Wertach bis zum Bischofstein und durch Bachtel wieder zurück. Immer wieder bieten sich schöne Ausblicke zu Edelsberg, Alpspitze und Grünten.

**DI. 26.08.2025**

### RUND UM DEN GIGGLSTEIN

**Tourenführer:** Siegfried Wehrle, 07351 80123  
siegfried.wehrle@dav-ssvulm1846.de  
**Anmeldeschluss:** 23.08.2025  
**Teilnehmer:** min. 4 max. 16  
**Treffpunkt:** 8.00 Uhr, Olympiastadion Laupheim





**Ausrüstung:** Wanderausrüstung  
**Anforderungen:** Gehzeit 4-5 Std., 600 Hm im Anstieg

Der Giggelstein erhebt sich östlich des Grünten. Die Umrundung des Giggelsteins ist Ziel dieser Tageswanderung. Ausgangspunkt ist der Parkplatz im Großen Wald bei Wertach.

## SEPTEMBER

### DI. 02.09.2025 PANORAMAWANDERUNG RIEZLERN – BAAD

**Tourenführer:** Konrad Leitte, 07393 2445  
 konrad.leitte@dav-ssvulm1846.de  
**Anmeldeschluss:** 30.08.2025  
**Teilnehmer:** min. 4 max. 16  
**Treffpunkt:** 7.30 Uhr, Olympiastadion Laupheim  
**Ausrüstung:** Wanderausrüstung  
**Anforderungen:** Gehzeit 4.5 Std., 400 Hm, 13 km

Wir wandern von Riezlern zur Naturbrücke und hinauf zur Bergstation der Heubergbahn. Weiter geht es auf dem aussichtsreichen Höhenweg vorbei an Zafernahütte und Buhlalpe zur Stutzalpe. Von Baad bringt uns der Bus zurück nach Riezlern.

### DI. 09.09.2025 STEIGBACHTOBEL

**Tourenführer:** Ursula Götz  
 ursula.goetz@dav-ssvulm1846.de  
**Anmeldeschluss:** 05.09.2025  
**Teilnehmer:** min. 4 max. 16  
**Treffpunkt:** 7.00 Uhr, Olympiastadion Laupheim  
**Ausrüstung:** Wanderausrüstung  
**Anforderungen:** Gehzeit 4 Std., 700 Hm

Anfahrt von Illertissen mit der Bahn. Von Immenstadt steigen wir durch den Steigbachtobel hinauf zur Hölzernen Kapelle. Danach geht es am Steinbachtobel entlang zum Kemptener Naturfreundehaus. Über die Alpe Alp wandern wir wieder zurück zum Bahnhof Immenstadt.

# WEIL MIETERSCHUTZ VERTRAUENSsache IST

## SEIT ÜBER 100 JAHREN GUT BERATEN

- ✘ Kostenlose Rechtsberatung
- ✘ Unterstützung beim Schriftverkehr
- ✘ Kein Prozesskostenrisiko



## SA. 13.09. - SA. 20.09.2025 WANDERWOCHE SÜDEIFEL

**Tourenführer:** Konrad Leitte, 07393 2445  
konrad.leitte@dav-ssvulm1846.de  
**Anmeldeschluss:** 01.05.2025  
**Teilnehmer:** min. 4 max. 12  
**Treffpunkt:** nach Absprache  
**Ausrüstung:** Wanderausrüstung  
**Anforderungen:** tägl. Gehzeit ca. 4 Std., 400 Hm

Mehr als 400 Kilometer Wanderwege wurden in der Südeifel, den Luxemburger Ardennen und in der Region Müllerthal ausgebaut. Sie führen durch eine Landschaft, die geprägt ist von dichten Wäldern, tiefen Tälern, geheimnisvollen Schluchten und bizarren Felsformationen.

## DI. 23.09.2025 DURCH DEN KEMPTER WALD ZUM BODELSBERG

**Tourenführer:** Siegfried Wehrle, 07351 80123  
siegfried.wehrle@dav-ssvulm1846.de  
**Anmeldeschluss:** 20.09.2025  
**Teilnehmer:** min. 4 max. 16  
**Treffpunkt:** 8.30 Uhr, Olympiastadion Laupheim  
**Ausrüstung:** Wanderausrüstung  
**Anforderungen:** Gehzeit 4 Std., ca. 12 km

Vom Gasthaus Tobias wandern wir durch den Kempter Wald zum Bodelsberg (964 m). Zurück zum Tobias gehen wir durch das Sinkmoos.

## DI. 30.09.2025 VON AIGIS ZUR KÖNIGSALPE

**Tourenführer:** Konrad Leitte, 07393 2445  
konrad.leitte@dav-ssvulm1846.de  
**Anmeldeschluss:** 26.09.2025  
**Teilnehmer:** min. 4 max. 16  
**Treffpunkt:** 8.30 Uhr, Olympiastadion Laupheim  
**Ausrüstung:** Wanderausrüstung  
**Anforderungen:** Gehzeit 4 Std., 360 Hm, 12 km

Von Aigis aus startet die abwechslungsreiche Rundwanderung mit viel Aussicht und nur mäßiger Anstrengung. Sie überquert zwei Mal den Jugetbach, führt vorbei an der Königsalpe nach Geratsried und dann am Ochsenberg entlang wieder zurück nach Aigis.

## OKTOBER

### DI. 07.10.2025 BAD SCHUSSENRIEDER BAROCKWEG

**Tourenführer:** Rita Hagel  
rita.hagel@dav-ssvulm1846.de  
**Anmeldeschluss:** 03.10.2025  
**Teilnehmer:** min. 4 max. 16  
**Treffpunkt:** 7.45 Uhr, Westbahnhof Laupheim  
**Ausrüstung:** Wanderausrüstung  
**Anforderungen:** Gehzeit 5,5 Std., 200 Hm, 16km

Rundweg vom Bahnhof Bad Schussenried über Olzreute nach Steinhausen und vorbei am Schussenursprung zurück nach Bad Schussenried.

### DI. 14.10.2025 4-TÄLER-TOUR BEI HÜTTEN

**Tourenführer:** Peter Kögel, 0171 5256345  
peter.koegel@dav-ssvulm1846.de  
**Anmeldeschluss:** 10.10.2025  
**Teilnehmer:** min. 4 max. 16  
**Treffpunkt:** 8.30 Uhr, Olympiastadion Laupheim  
**Ausrüstung:** Wanderausrüstung  
**Anforderungen:** Gehzeit ca. 5 Std., 500 Hm, 18 km

Aufstieg von Hütten durch das wilde Bärenental in Richtung Ingstetten und zur Buchthalhütte. Auf dem Buchtalweg wandern wir durch das Bottental und gehen in Richtung Springen. Von Gundershofen erreichen wir auf schmalen Steig wieder den Ausgangspunkt.

### DI. 28.10.2025 ALPSEE-RUNDWEG

**Tourenführer:** Konrad Leitte, 07393 2445  
konrad.leitte@dav-ssvulm1846.de  
**Anmeldeschluss:** 24.10.2025  
**Teilnehmer:** min. 4 max. 16  
**Treffpunkt:** 8.30 Uhr, Olympiastadion Laupheim  
**Ausrüstung:** Wanderausrüstung  
**Anforderungen:** Gehzeit 4 Std., 300 Hm, 13 km

Die Wanderrunde um den Großen Alpsee bietet bei moderater Anstrengung viel Abwechslung und schöne Ausblicke über den See zum Höhenrücken zwischen Zaumberg und Salmaser Höhe. Beim Rückweg am See entlang kann man dann den Blick auf die Nagelfluhkette genießen.

## NOVEMBER

### DI. 04.11.2025 SCHEMMERHOFER PANORAMAWEG

**Tourenführer:** Rita Hagel  
rita.hagel@dav-ssvulm1846.de  
**Anmeldeschluss:** 01.11.2025  
**Teilnehmer:** min. 4 max. 16  
**Treffpunkt:** 8.40 Uhr, Stadtbahnhof Laupheim  
**Ausrüstung:** Wanderausrüstung  
**Anforderungen:** Gehzeit 3 Std., 120 Hm, 10 km

Vom Bahnhof in Schemmerberg gehen wir hinauf zur Kirche und wandern über den Höhenzug in Richtung Altheim vorbei an Kapellen und Bildstöcken hinauf zum Burgstall. Über den Schweineberg kommen wir zurück nach Schemmerberg. Anfahrt mit Bahn/Bus.

### DI. 11.11.2025 VON KIMRATSHOFEN NACH GSCHNAIDT

**Tourenführer:** Konrad Leitte, 07393 2445  
konrad.leitte@dav-ssvulm1846.de  
**Anmeldeschluss:** 07.11.2025  
**Teilnehmer:** min. 4 max. 16  
**Treffpunkt:** 8.30 Uhr, Olympiastadion Laupheim  
**Ausrüstung:** Wanderausrüstung  
**Anforderungen:** Gehzeit 3,5 Std., 330 Hm, 12 km

Wir wandern von Kimratshofen hinauf nach Hochthann und durch Wendelins zum Wald der Grabkreuze bei der Wallfahrtskirche Gschnaidt. Der Rückweg führt durch Lendress und auf dem Bussierwegele zur Holzmühle, dann geht es wieder hinauf zum Ausgangspunkt.



**DI. 25.11.2025****UGENTAL BEI HEIDENHEIM**

**Tourenführer:** Konrad Leitte, 07393 2445  
konrad.leitte@dav-ssvulm1846.de

**Anmeldeschluss:** 21.11.2025

**Teilnehmer:** min. 4 max. 16

**Treffpunkt:** 8.30 Uhr, Olympiastadion Laupheim

**Ausrüstung:** Wanderausrüstung

**Anforderungen:** Gehzeit 4 Std., 330 Hm, 13 km

Unsere Wanderung startet am Naturtheater Heidenheim und umrundet das Ugental. Sie bietet als Höhepunkte alte Buchenwälder, ein idyllisches Tal und den riesigen Tierpark.

**DEZEMBER****DI. 09.12.2025****RAGGENHORN UND SCHWARZER GRAT**

**Tourenführer:** Konrad Leitte, 07393 2445  
konrad.leitte@dav-ssvulm1846.de

**Anmeldeschluss:** 05.12.2025

**Teilnehmer:** min. 4 max. 16

**Treffpunkt:** 8.30 Uhr, Olympiastadion Laupheim

**Ausrüstung:** Wanderausrüstung

**Anforderungen:** Gehzeit 4 Std., 400 Hm, 12 km

Der Schwarze Grat ist die höchste Erhebung in der Adelegg und gleichzeitig der höchste Berg Württembergs. Wir starten an der Überruh, besuchen das Raggenhorn und wandern dann zum Aussichtsturm auf dem Gipfel.

**DI. 16.12.2025****WINTERWANDERUNG BEI WENNEDACH**

**Tourenführer:** Siegfried Wehrle, 07351 80123  
siegfried.wehrle@dav-ssvulm1846.de

**Anmeldeschluss:** 13.12.2025

**Teilnehmer:** min. 4 max. 20

**Treffpunkt:** 9.00 Uhr, Olympiastadion Laupheim

**Ausrüstung:** Wanderausrüstung

**Anforderungen:** Gehzeit 3-4 Std.

Von Wenedach wandern wir zum Zeller See, an dessen Zufluss entlang Richtung Ringschnait und zurück über Wasenburg und Sommershausen. Vorweihnachtliche Schlusseinkehr in der Schule in Wenedach.



perfekt bauen.

**GIEBEL.  
GIPFEL.  
WEITSICHT.**

Matthäus Schmid Bauunternehmen GmbH & Co. KG  
88487 Baltringen | perfekt-bauen.de | Instagram: schmid\_baltringen



# FAMILIENPROGRAMM

Die Sektion bietet ein umfangreiches Familienprogramm an. Unsere Aktivitäten sind mal für kleinere und mal für größere Kinder geeignet und finden Sommer wie Winter, am Fels, auf der Piste, in Hütten, Kletterhallen oder auf abenteuerlichen Pfaden statt.

Habt ihr Lust auf Wandern, Klettern oder Wintersport? Mögt ihr die Berge, den Wald und gemütliche Abende auf der Hütte? Dann freuen wir uns, wenn ihr einen Blick in unser diesjähriges Familienprogramm werft und noch mehr, wenn ihr bei unseren Unternehmungen mitmacht.

Das aktuelle Familienprogramm findet ihr in unserem Extraheft und auf der Website unserer Sektion.



**KOMM.  
MACH MIT!**





## ALPINE AUSBILDUNG

Das alpine Ausbildungsprogramm der Sektion bemüht sich um die Vermittlung einer soliden alpinistischen Ausbildung und Tourenerfahrung in den Bereichen Bergsteigen, Hochtouren, Skihochtouren, Klettersport und Mountainbike. Darüber hinaus stellt es ein besonderes Interesse der Sektion dar, auf diese Weise Mitglieder zu befähigen und anzuregen, sich Fachübungsleiter-Ausbildungen zu unterziehen.

Das aktuelle Ausbildungsprogramm finden Sie in unserem Flyer und auf der Website der Sektion.




## JUGEND ULM



Die Jugend der drei Sektionen DAV SSV Ulm 1846, Ulm und Neu-Ulm ist eine sektionsübergreifende Gruppierung. Hier kommen bergbegeisterte Jugendliche zusammen, um gemeinsam alpine Touren durchzuführen. Dabei wird das ganze Spektrum des Bergsports abgedeckt.

Bei Interesse führt Sie der folgende Link auf die Website des JDAV-Ulm/Neu-Ulm/SSV1846: [www.jdav-ulm.de](http://www.jdav-ulm.de)



## JUGEND LAUPHEIM



## BRÜCKENKRAXLER/ALTER 10 - 14 JAHRE

**3,2,1... Abfahrt!** Auf dem Weg in die Berge geht es im Auto meistens heiß her, jeder erzählt etwas. Ruhig... unsere Jugendgruppe? Niemals! Am Parkplatz angekommen ist die Stimmung sehr gut. Alle bekommen ihre Rucksäcke und gut gelaunt geht es los. Nach einem anstrengenden Aufstieg fallen die meisten müde in ihre Schlafsäcke. Am nächsten Morgen erwartet uns ein langer Tag mit Klettern, Baden, Wandern und witzigen Spielen. Natürlich haben wir auch Gruppenstunden. Wenn das Wetter mitspielt, treffen wir uns einmal pro Woche an der Brücke zum Klettern. Andernfalls findet unsere Gruppenstunde entweder in der Mehrzweckhalle statt oder wir treffen uns in unserem Jugendraum, um dort gemeinsam zu kochen, zu spielen oder unsere nächste Ausfahrt zu planen.

**Gruppenstunde.** Bei gutem Wetter treffen wir uns donnerstags von 17.30 - 19.30 Uhr am Viadukt Laupheim. Bei schlechtem Wetter und im Winter sind wir von 17.15 - 18.45 Uhr entweder in unserem Jugendraum bei Rocksports oder in der Mehrzweckhalle Laupheim.

**Anmeldung zu den Ausfahrten:** Für die Ausfahrten bekommt ihr von euren Jugendleitern 2-4 Wochen im Voraus per Email Anmeldezettel ausgehändigt, die nähere Details und Infos enthalten. Bitte gebt diese rechtzeitig und von euren Eltern unterschrieben an eure Jugendleiter zurück. Zusätzlich zu den mehrtägigen Ausfahrten werden je nach Wetter und Motivation in der Gruppe auch eintägige Ausfahrten am Wochenende stattfinden. Infos dazu bekommt ihr ebenfalls rechtzeitig per Email.

### Jugendleitende:

Cosmo Stehle, 0151 563 467 42  
cosmo.stehle@dav-ssvulm1846.de

Leonie Beck, 0152 302 35 15  
leonie.beck@dav-ssvulm1846.de

### Weitere Jugendleitende:

Luca Voglic, Sarah Wieland, Johannes Baumgartl, Flora Voglic, Hannah Ganser, Lukas Fischer

## JANUAR

**SA. 25.01.2025**

### SKIFAHREN AUF DER PISTE

- Tourenführer:** Leonie Beck  
leonie.beck@dav-ssvulm1846.de
- Anmeldeschluss:** 10.01.2025
- Teilnehmer:** min. 3 max. 10
- Treffpunkt:** 6.30 Uhr, Rocksports
- Ausrüstung:** Skiausrüstung
- Anforderungen:** Selbstständiges Fahren auf der Piste

Wir werden einen Tag im Skigebiet verbringen, um an unserer Skitechnik zu arbeiten. Die Ausfahrt eignet sich vor allem für Anfänger, um vor mehrtägigen Skitouren Erfahrung zu sammeln.

## FEBRUAR

**SO. 02.02.2025**

### RODELSPASS IM ALLGÄU

- Tourenführer:** Leonie Beck  
leonie.beck@dav-ssvulm1846.de  
Luca Voglic  
luca.voglic@dav-ssvulm1846.de
- Anmeldeschluss:** 20.01.2025
- Teilnehmer:** min. 3 max. 10
- Treffpunkt:** Rocksports, Zeit nach Absprache
- Ausrüstung:** warme Winterbekleidung, Skihelm
- Anforderungen:** keine speziellen Anforderungen

Gemeinsam haben wir einen spannenden Tag beim Rodeln auf präparierten Rodelbahnen.

**FR. 14.02. - SO. 16.02.2025**

### SKITOURENWOCHELENDE AUF DER ALPE BIRKACH

- Tourenführer:** Sarah Wieland  
sarah.wieland@dav-ssvulm1846.de
- Anmeldeschluss:** 24.01.2025
- Teilnehmer:** min. 5 max. 10
- Treffpunkt:** 16.00 Uhr, Rocksports
- Ausrüstung:** Skitourenausrüstung, LVS-Ausrüstung, Mehrtagesrucksack
- Anforderungen:** leichte Skitouren bis max. 800 Hm und 6 Std. Gehzeit, sicheres Skifahren in mäßig steilem Gelände abseits der Piste

## MAI

**FR. 16.05. - SO. 18.05.2025**

### MTB WOCHENENDE IM BAYERISCHEN WALD

- Tourenführer:** Lukas Fischer  
lukas.fischer@dav-ssvulm1846.de
- Anmeldeschluss:** 01.05.2025
- Teilnehmer:** min. 5 max. 10
- Treffpunkt:** Rocksports, Zeit nach Absprache
- Ausrüstung:** frisch gewartetes MTB
- Anforderungen:** Kondition für mehrstündige Radtouren

## JULI

**SO. 13.07.2025**

### KLETTERSTEIG IN DEN ALLGÄUER ALPEN

- Tourenführer:** Cosmo Stehle  
cosmo.stehle@dav-ssvulm1846.de
- Anmeldeschluss:** 01.07.2025
- Teilnehmer:** min. 2 max. 8
- Treffpunkt:** 7.00 Uhr, Rocksports
- Ausrüstung:** Klettersteigausrüstung
- Anforderungen:** Klettersteig bis Schwierigkeit C



**FR. 18.07. - SO. 20.07.2025**  
**KANUTOUR AUF DER ALTMÜHL**

- Tourenführer:** Luca Voglic  
luca.voglic@dav-ssvulm1846.de
- Anmeldeschluss:** 01.07.2025
- Teilnehmer:** min. 3 max. 7
- Treffpunkt:** 14.00 Uhr, Rocksports
- Ausrüstung:** Badesachen, Biwakausrüstung
- Anforderungen:** Sicheres Schwimmen in unruhigem Gewässer

**OKTOBER**

**FR. 17.10. - SO. 19.10.2025**  
**HÜTTENWOCHELENDE**

- Tourenführer:** Cosmo Stehle  
cosmo.stehle@dav-ssvulm1846.de
- Anmeldeschluss:** 25.09.2025
- Teilnehmer:** min. 3 max. 8
- Treffpunkt:** 15.00 Uhr, Rocksport
- Ausrüstung:** Wird noch bekanntgegeben
- Anforderungen:** Wird noch bekanntgegeben



**Kostenfrei**  
für AOK-  
Versicherte

## Gemeinsam gesund.

### Mit den AOK-Gesundheitsangeboten.

Egal ob gesunde Ernährung, aktive Bewegung oder erholsame Entspannung: Wir haben für alle den richtigen Kurs.

Mehr erfahren Sie auf  
[aok.de/bw/gesundheitsangebote](https://aok.de/bw/gesundheitsangebote)



Einfach QR-Code scannen und den passenden Kurs finden.

## GESUNDNAH

AOK Baden-Württemberg  
Die Gesundheitskasse Ulm-Biberach.

# JUNGMANNSCHAFT LAUPHEIM



## ALLGEMEINES

### Alter ab 15 Jahren

Intern nennen wir unsere Gruppe gern die „Alten Hasen“, denn sie besteht aus all Denjenigen, die sich gerne mit Gleichaltrigen treffen, um Klettern zu gehen, in die Berge zu fahren und um draußen zu sein, aber für die Jugendgruppe schon zu alt sind. Neben einem wöchentlichen Treffen unternehmen wir an Wochenenden oder in unseren Ferien auch immer wieder größere Ausfahrten, bei denen der Fokus auf einer tollen und erlebnisreichen Zeit als Gruppe und dem Ausüben verschiedenster Bergsportdisziplinen liegt. Wir freuen uns jederzeit über neue Mitglieder in unserer Gruppe!

### Klettertreff für junge Leute

Bei gutem Wetter treffen wir uns donnerstags ab 19.00 Uhr am Viadukt Laupheim. Kurzfristig planen wir auch Kletterausfahrten ins Blautal. Bei schlechtem Wetter und im Winter gehen wir nach Absprache bei Rocksports zum Bouldern, treffen uns dort in unserem Jugendraum oder fahren in eine Kletterhalle. Evtl. werden wir auch mal etwas ganz anderes unternehmen, wie beispielsweise einen Ausflug ins Schwimmbad oder zum Schlittschuhlaufen.

### Jungmannschaftsleiterin:

Flora Voglic

Tel. 01575 6996142

flora.voglic@dav-ssvulm1846.de



## MÄRZ

### FR. 14.03. - SO. 16.03.2025 SKITOUR IN DEN ALPEN

- Tourenführer:** Lukas Fischer  
lukas.fischer@dav-ssvulm1846.de  
Flora Voglic  
flora.voglic@dav-ssvulm1846.de
- Anmeldeschluss:** 01.03.2025
- Teilnehmer:** min. 3 max. 8
- Treffpunkt:** Rocksports
- Ausrüstung:** vollständige Skitouren- und LVS-Ausrüstung
- Anforderungen:** Kondition für bis zu 1500 Hm an Tag

## MAI

### MI. 28.05. - SO. 01.06.2025 SPORTKLETTERN IM SÜDEN

- Tourenführer:** Hannah Ganser  
hannah.ganser@dav-ssvulm1846.de  
Flora Voglic  
flora.voglic@dav-ssvulm1846.de
- Anmeldeschluss:** 21.05.2025
- Teilnehmer:** min. 2 max. 10
- Treffpunkt:** 16.00 Uhr, Rocksports
- Ausrüstung:** Sportkletter- und Biwakausrüstung.  
Weiteres nach Absprache.
- Anforderungen:** Klettern am Fels im V. Grad

## SEPTEMBER

### FR. 05.09. - SO. 07.09.2025 TRAILSPASS IN SÜDTIROL

- Tourenführer:** Lukas Fischer  
lukas.fischer@dav-ssvulm1846.de
- Anmeldeschluss:** 25.08.2025
- Teilnehmer:** min. 3 max. 10
- Treffpunkt:** Rocksports

- Ausrüstung:** frisch gewartetes MTB, mindestens Knie und Ellenbogen Protektoren
- Anforderungen:** Kondition für 1500 Hm pro Tag, Sichere Fahrtechnik auf S2 Trails

### FR. 19.09. - SO. 21.09.2025 MEHRSEILLÄNGENKLETTERN

- Tourenführer:** Hannah Ganser  
hannah.ganser@dav-ssvulm1846.de  
Flora Voglic  
flora.voglic@dav-ssvulm1846.de
- Anmeldeschluss:** 12.09.2025
- Teilnehmer:** min. 2 max. 7
- Treffpunkt:** 15.00 Uhr Rocksports
- Ausrüstung:** Alpinkletterausrüstung
- Anforderungen:** Grundkenntnisse Mehrseillängenklettern.  
Kondition für ca. 1000 Hm im Aufstieg, mehrstündige Klettertouren bis zum V. Grad.

## BAUSTOFF LEBEN

Weil uns die Begeisterung und Leidenschaft für unsere Produkte Zement und Beton bereits seit mehr als 175 Jahren antreibt.



SCHWENK Zement GmbH & Co. KG  
Hindenburgring 15 | 89077 Ulm | [www.schwenk.de](http://www.schwenk.de)

## „ALTE SCHULE UNTERWILHAMS“ IN MISSEN



Unser Haus liegt am Fuße des Hauchenberg im Oberallgäu

Von Ulm kommend Autobahn A 7 Richtung Memmingen/ Kempten am Autobahndreieck Allgäu auf die A 980 Richtung Lindau/Oberstdorf. Am Autobahnende auf die B 12 Richtung Lindau bis Ausfahrt Weitnau/Missen, weiter über Seltmans – Sibratshofen nach Missen-Unterwilhams. Direkt an der Abzweigung nach Aigis liegt die „Alte Schule“ (gelbes Haus).

Das Haus ist eine Selbstversorger Unterkunft mit einer großzügigen Küche, zwei großen Aufenthaltsräumen und zwei neu renovierten Sanitärbereichen. Die ansprechend gestalteten Schlafräume im 2. Obergeschoss bieten Gruppen bis 33 Personen Platz (ein 4er, 5er und 6er Zimmer und ein großzügiges 18er Lager)

Die Räume im Erdgeschoss sind der Nutzung unserer Sektionsmitglieder vorbehalten und eignen sich hervorragend für Familien und Gruppen bis 10 Personen. Die Wohnung ist im Stile einer modernen Ferienwohnung gestaltet und bietet mit Wohnküche, Wohnzimmer und zwei Schlafzimmern beste Voraussetzungen für einen angenehmen Aufenthalt.

Unser Haus bietet Gruppen und Familien, auch für einen längeren Aufenthalt, einen idealen Stützpunkt z.B. für Wanderungen zum Aussichtsturm Alpkönigblick, Badespaß am kleinen und großen Alpsee, Erkundung des Carl-Hirbein-Wegs, Durchquerung des Eistobels. Im Winter sind mehrere familienfreundliche Skigebiete fast direkt vor der Haustüre.

	DAV-Mitglieder	Nichtmitglieder	Kurtaxe
Erwachsene	14,00 €	26,00 €	1,60 €
Kinder ab 4 J.,	7,00 €	12,00 €	0,80 €
Jugendliche			

- Kinder unter 4 Jahren frei
- Stornogebühren bei Rücktritt bis 4 Wochen vor Anreise 30,00 €
- Endreinigung wird gesondert berechnet

### Auskunft und Anmeldung:

Geschäftsstelle Klosterhof 14 · 89077 Ulm  
Tel. 0731 31845 · Fax 0731 3996934  
info@dav-ssvulm1846.de

### Schlüsselausgabe Laupheim:

Peter Bailer · Judenberg 20 · 88471 Laupheim  
Tel. 07392 4764 · Donnerstag 15.30 - 18.00 Uhr



## ALPE BIRKACH



Wer es abenteuerlich will, sollte unsere Alpe Birkach im Gunzesrieder Tal besuchen. Wasser muss man aus einer 200 m entfernten Quelle pumpen, eine Solaranlage erzeugt eine geringe Menge Strom, das Plumpsklo ist neu gebaut und geduscht wird hinter der Hütte im Freien. Familien mit Kindern werden von dem wunderbaren Erlebnisspielplatz Natur begeistert sein. Die Wandermöglichkeiten der nächsten Umgebung führen bis auf 1600 m – der Unternehmungslust sind also keine Grenzen gesetzt. Milch und Käse bekommt man auf der Mittelberg-Alm: 20 Minuten runter und 30 Minuten wieder aufwärts.

Bis zu zwölf Personen können hier gemeinsam ihre Zeit verbringen – allerdings muss unter den Gästen mindestens eine verantwortliche Person unserer Sektion dabei sein, die sich mit dem technischen Betrieb der Hütte auskennt. Diese Person ist bei der Anmeldung zu benennen.

	DAV-Mitglieder	Nichtmitglieder	Kurtaxe
Erwachsene	10,00 €	20,00 €	2,20 €
Kinder ab 4 J., Jugendliche	5,00 €	10,00 €	1,10 €



### Auskunft und Anmeldung:

Geschäftsstelle Klosterhof 14 · 89077 Ulm  
Tel. 0731 31845 · Fax 0731 3996934  
info@dav-ssvulm1846.de

### Stornoregelung:

für angemeldete aber nicht angereiste Personen wird pro Tag und Person ein Betrag von 5,- Euro berechnet. Bis 6 Wochen vor dem gebuchten Termin kann die Personenzahl kostenfrei geändert werden.

### Schlüsselausgabe Laupheim:

Peter Bailer · Judenberg 20 · 88471 Laupheim  
Tel. 07392 4764 · Donnerstag 15.30 - 18.00 Uhr

### Arbeitswochenenden auf der Alpe Birkach:

Do. 29.05.2025 - So. 01.06.2025  
Fr. 10.10.2025 - So. 12.10.2025

Wer Lust hat, im Team der Alpe Birkach mitzuarbeiten, meldet sich bitte in der Geschäftsstelle oder per Email unter [birkach@dav-ssvulm1846.de](mailto:birkach@dav-ssvulm1846.de).

Hier geht es zur Webcam auf der Birkach:





## ALPE HOHENSCHWAND



Die Alpe Hohenschwand ist eine reine Selbstversorgerhütte und bietet Übernachtungsplätze für neun Personen. Es gibt ein Lager mit fünf Schlafplätzen und zwei Zimmer mit Doppelbetten. Die Hütte ist voll ausgestattet. Es gibt eine Küche mit Gasherd und im Sommer fließend Kalt- und Warmwasser. Ebenso sind WC und Dusche vorhanden. Eine Solaranlage sorgt für Strom für Kleinverbraucher. Im Winter kommt das Wasser aus einer Zapfstelle im Keller. In der schneefreien Zeit ist die Alpe mit dem Auto erreichbar. Im Keller sind Wasser, Saftschorle, alkoholfreies Bier, Bier und Wein zum Kauf vorhanden. Es ist nicht erlaubt, Getränke dieser Art selbst mitzubringen.

Die Alpe liegt abgeschieden mitten im Wald in sensibler Umgebung im Naturpark Nagelfluhkette. Deswegen ist besonders rücksichtsvolles Verhalten der Gäste erforderlich. Zu Fuß sind die Buchenegger Wasserfälle, sowie die Hündle-Bergstation und das Wandergebiet am Prodel erreichbar. Die Imbergbahn und die Hochgratbahn sind ebenfalls zu Fuß erreichbar. Oberstaufen bietet u. a. ein Thermalbad, der Bodensee und der Bregenzer Wald sind mit dem Auto innerhalb einer Stunde erreichbar.

Den aktuellen Belegungsplan können Sie auf unserer Website [www.dav-ssvulm1846.de/hohenschwand](http://www.dav-ssvulm1846.de/hohenschwand) einsehen. Dort bekommen Sie auch weitere Informationen zur Alpe



Hohenschwand, wie z. B. Tourenvorschläge für Familien mit Kindern.

Buchungen für das Jahr 2025 sind jetzt möglich, für das Jahr 2026 können Mitglieder unserer Sektion ab 1.9.25 und Nichtmitglieder bzw. Mitglieder anderer Sektionen ab 1.11.25 Buchungsanfragen stellen. Die Buchung erfolgt ausschließlich über das Formular auf der Homepage.

### Arbeitswochenenden auf der Alpe Hohenschwand:

Fr. 04.07. - So. 06.05.2025 Mähen

Fr. 17.10. - So. 19.10.2025

Helfende Hände sind willkommen. Wer Lust hat, hier im Team mitzuarbeiten meldet sich bitte in der Geschäftsstelle oder per Email unter [hohenschwand@dav-ssvulm1846.de](mailto:hohenschwand@dav-ssvulm1846.de).

	DAV-Mitglieder	Nichtmitglieder	Kurtaxe
Erwachsene	12,00 €	24,00 €	2,40 €
Kinder ab 4 J., Jugendliche	6,00 €	12,00 €	1,20 €



Hier geht es zur Webcam auf der Hohenschwand:



## KLETTERHALLE DER SEKTIONEN SSV ULM 1846 UND ULM



Gemeinsam mit unserer Nachbarsektion betreiben wir eine eigene Kletterhalle auf dem TSG Gelände im Ulmer Stadtteil Söflingen, Harthäuser Str. 99. Seit ihrem Bestehen 1993 wurde die Halle von Jahr zu Jahr den neuen Anforderungen an das höhere Kletterniveau angepasst.

Das Besondere an unserer Halle sind:

- Die Öffnungszeiten täglich von 8.00 - 22.00 Uhr an 365 Tagen im Jahr
- Extravagante Touren vom 4. bis 9. Grad
- Angenehmes und überschaubares Ambiente

Daten zur Halle:

Kletterfläche: 85 m<sup>2</sup> / Wandhöhe max.: 11 m

Routenlänge max.: 13 m / Routenanzahl: 25

### Verkaufsstellen der Dauerkarten:

Sektion SSV Ulm 1846  
Klosterhof 14 · 89077 Ulm-Söflingen  
Tel. 0731 31845  
Donnerstag 15.30 - 18.30 Uhr

Sektion Ulm  
Radgasse 27 · 89073 Ulm  
Tel. 0731 9216777  
Dienstag und Donnerstag 16.00 - 19.00 Uhr

Kartenpreise	Halbjahreskarte (01.10.- 31.03.)	Jahreskarte (01.01.-31.12.)
Schüler u. Jugendliche (bis 18 Jahre)	35,00 €	50,00 €
Studenten (mit gültigem Ausweis)	50,00 €	70,00 €
Erwachsene (ab 18 Jahre)	70,00 €	100,00 €

Gastkletterer sind herzlich willkommen. Der Tageseintritt beträgt 3,00 Euro. Diese sind in einer Kasse in der Halle zu entrichten. Wir vertrauen auf Ihre Ehrlichkeit.

**Du**   
**spielst für Fans,**  
**Teams**   
**und Talente.**  
**Und eine sehr,**   
**sehr frühe**  
**Rente.** 

Die Lotterien Lotto Baden-Württemberg:  
für alle ein Gewinn. Denn ein Teil  
des Spieleinsatzes der Lotterien wird  
verwendet, um Vereine und deren  
Sportstätten zu unterstützen.  
Pro Jahr kommen so fast 60 Millionen  
Euro für den Spitzen- und Breitensport in  
Baden-Württemberg zusammen.

MEHR AUF  
LOTTO-BW.DE

 **LOTTO**  
Baden-Württemberg



Ab 18! Glücksspiel kann süchtig machen. Infos  
und Hilfe unter: [lotto-bw.de](http://lotto-bw.de), [check-dein-spiel.de](http://check-dein-spiel.de)  
oder [buwei.de](http://buwei.de). Offizieller Anbieter (Whitelist).



## INFORMATIONEN FÜR UNSERE MITGLIEDER

### Das bieten wir unseren Mitgliedern

- \* Sie treffen bei unserem umfangreichen Tourenangebot Gleichgesinnte in kleinen Gruppen.
- \* Unsere Jugend ist aufgeschlossen, sportlich aktiv und voller Tatendrang.
- \* Unsere aktiven Seniorengruppen bieten wöchentlich attraktive Ausflüge
- \* Unsere Sektion verfügt über drei Bergheime im Allgäu mit idealen Voraussetzungen für einen erholsamen Familienurlaub.
- \* Zusammen mit der Ulmer Sektion betreiben wir eine Kletterhalle auf dem Gelände der TSG Söflingen. Individueller Kletterspaß ist hier noch möglich!
- \* In den über 300 Hütten des DAV übernachten Sie als DAV-Mitglied preisgünstig.
- \* Allen Mitgliedern bietet der DAV Unfall- und Haftpflichtversicherung ( im Beitrag enthalten).
- \* Das Anmeldeformular und weitere Informationen finden Sie auf unser Homepage [www.dav-ssvulm1846.de](http://www.dav-ssvulm1846.de)

## DIE GESCHÄFTSSTELLE INFORMIERT

### Änderungen Ihrer persönlichen Daten

Melden Sie uns Änderungen bitte per Mail an [info@dav-ssvulm1846.de](mailto:info@dav-ssvulm1846.de)

- Änderung der Bankverbindung (Bankgebühren wegen nicht eingelöster Lastschriften gehen zu Lasten des Mitgliedes)
- Änderung der Anschrift
- Änderung des Familienstandes und Namens
- Ermäßigter Beitrag für A-Mitglieder ab vollendetem 70. Lebensjahr nur auf Antrag

### Kündigung der Mitgliedschaft

Eine Kündigung der Mitgliedschaft zum Jahresende ist jeweils bis 30.09. schriftlich oder per Mail an die Geschäftsstelle zu richten.

### Beitragseinzug 2025

Der Mitgliedsbeitrag wird im Lastschrifteinzugsverfahren am 02.01.2025 von Ihrem Konto abgebucht.

### Versand Mitgliedsausweise 2025

Diese werden Mitte Februar direkt vom Hauptverein versendet. Deshalb gilt ihr vorhandener Mitgliedsausweis bis Ende Februar 2025.



## ANSPRECHPARTNER

### Geschäftsstelle und Hüttenbelegung

DAV Sektion SSV Ulm 1846  
Klosterhof 14 · 89077 Ulm  
Tel. 0731 31845 · Fax 0731 3996934  
info@dav-ssvulm1846.de  
www.dav-ssvulm1846.de

Ulrike Poetsch  
Geschäftszeiten: Donnerstag 15.30 - 18.30 Uhr

#### 1. Vorsitzender

Martin Rivoir  
Söflinger Straße 145 · 89077 Ulm  
Tel. 0731 3989700  
martin.rivoir@dav-ssvulm1846.de

#### 2. Vorsitzender

Uli Kolb  
CH - 9404 Rorschacherberg  
uli.kolb@dav-ssvulm1846.de

#### Schatzmeisterin

Sandra Mauch  
Tel. 0176 52296438

#### Jugendreferentin

Flora Voglic  
Mozartstraße 8 · 88471 Laupheim  
flora.voglic@dav-ssvulm1846.de

#### Schriftführer

Horst Krieg  
Prittwitzstraße 79 · 89075 Ulm  
Tel. 0731 4920628  
horst.krieg@dav-ssvulm1846.de

#### Tourenreferenten

Tobias Vorwieger  
Fliederweg 7 · 89257 Illertissen  
Tel. 07303 1670523  
tobias.vorwieger@dav-ssvulm1846.de

Götz Waidelich  
Gleißelstetten 51 · 89081 Ulm  
goetz.waidelich@dav-ssvulm1846.de

#### Familienreferentin

Heike Latzke  
Schaffelkingen 14 · 89081 Ulm  
Tel. 0731 38900300  
heike.latzke@dav-ssvulm1846.de

## ANSPRECHPARTNER

### Seniorenreferentin

Beate Wieland  
Ravensburger Str. 68 · 89079 Ulm  
Tel. 0731 35533  
beate.wieland@dav-ssvulm1846.de

### Ausbildungsreferent

Tobias Bailer  
Adlerweg 9 · 88489 Wain  
tobias.bailer@dav-ssvulm1846.de

### Umweltreferentin

Nina Bailer  
Adlerweg 9 · 88489 Wain  
nina.bailer@dav-ssvulm1846.de

### Hüttenreferenten Alte Schule Unterwilhams

Thomas Poetsch  
Schönenbergstraße 25 · 89134 Blaustein  
Tel. 07304 2223  
thomas.poetsch@dav-ssvulm1846.de

Sebastian Schmid  
Gärtnereweg 3 · 88167 Grünenbach-Schönau  
Tel. 0170 6894712  
sebastian.schmid@dav-ssvulm1846.de

### Hüttenreferent Alpe Birkach

Rudi Bailer  
Mozartstraße 14 · 88471 Laupheim  
Tel. 07392 7965  
birkach@dav-ssvulm1846.de

### Hüttenreferent Alpe Hohenschwand

Martin Rivoir  
Söflinger Straße 145 · 89077 Ulm  
hohenschwand@dav-ssvulm1846.de

### Ansprechpartner der Ortsgruppe Laupheim

Rudi Bailer  
Mozartstraße 14 · 88471 Laupheim  
Tel. 07392 7965  
rudi.bailer@dav-ssvulm1846.de

### Ansprechpartner der Ortsgruppe Ehingen

Tobias Böckheler  
Panoramastraße 9 · 89584 Ehingen  
Tel. 07391 755245  
tobias.boeckheler@dav-ssvulm1846.de



## DATENSCHUTZ

Wir möchten Sie darüber informieren, dass die von Ihnen in Ihrer Beitrittserklärung angegebenen Daten über Ihre persönlichen und sachlichen Verhältnisse (sogenannte personenbezogene Daten) gleichermaßen auf Datenverarbeitungs-Systemen der Sektion, der Sie beitreten, wie auch des Bundesverbandes des Deutschen Alpenvereins (DAV) gespeichert und für Verwaltungszwecke der Sektion, bzw. des Bundesverbandes verarbeitet und genutzt werden. Verantwortliche Stelle im Sinne des § 3 (7) BDSG bzw. Art. 4 lit. 7. DSGVO ist dabei die Sektion, der Sie beitreten.

Eine Übermittlung von Teilen dieser Daten an die jeweiligen Landes- und Sportfachverbände findet nur im Rahmen der in den Satzungen der Landes- und Sportfachverbände festgelegten Zwecke statt. Diese Datenübermittlungen sind notwendig zum Zwecke der Organisation eines Spiel- bzw. Wettkampfbetriebes und zum Zwecke der Einwerbung von öffentlichen Fördermitteln.

Wir sichern Ihnen zu, Ihre personenbezogenen Daten vertraulich zu behandeln und nicht an Stellen außerhalb des DAV, weder außerhalb der Sektion, noch außerhalb des Bundesverbandes und der jeweiligen Landes- und Sportfachverbände weiterzugeben. Sie können jederzeit schriftlich Auskunft über die bezüglich Ihrer Person gespeicherten Daten erhalten und Korrektur verlangen, soweit die bei der Sektion und der Bundesgeschäftsstelle gespeicherten Daten unrichtig sind. Sollten die gespeicherten Daten für die Abwicklung der Geschäftsprozesse der Sektion, bzw. des Bundesverbandes nicht erforderlich sein, so können Sie auch eine Sperrung, gegebenenfalls auch eine Löschung Ihrer personenbezogenen Daten verlangen.

Der Bundesverband des DAV sendet periodisch das Mitgliedermagazin DAV Panorama in der von Ihnen gewählten Form (Papier oder digital) zu. Sollten Sie kein Interesse am DAV Panorama haben, so können Sie dem Versand bei Ihrer Sektion des DAV schriftlich widersprechen.

Nach einer Beendigung der Mitgliedschaft werden Ihre personenbezogenen Daten gelöscht, soweit sie nicht, entsprechend der steuerrechtlichen Vorgaben, aufbewahrt werden müssen.

Eine Nutzung Ihrer personenbezogenen Daten für Werbezwecke findet weder durch die Sektion, den Bundesverband, Kooperationspartner des Bundesverbandes des Deutschen Alpenvereins noch durch die jeweiligen Landes- und Sportfachverbände statt.

Ich habe die oben stehenden Informationen zum Datenschutz zur Kenntnis genommen und akzeptiert.

**Nutzung der E-Mail-Adresse durch Sektion und Bundesverband**  
Ich willige ein, dass die Sektion sowie der Bundesverband des DAV meine E-Mail-Adresse zum Zwecke der Übermittlung der von mir ausgewählten Medien sowie zur allgemeinen Kommunikation nutzt. Eine Übermittlung der E-Mail-Adresse an Dritte ist dabei ausgeschlossen.

**Nutzung der Telefonnummer durch Sektion und Bundesverband**  
Ich willige ein, dass die Sektion sowie der Bundesverband des DAV, soweit erhoben, meine Telefonnummern zum Zwecke der Kommunikation nutzen. Eine Übermittlung der Telefonnummern an Dritte ist dabei ausgeschlossen.

Datenschutzbeauftragter:  
Prof. Dr. Rolf Lauser  
Dr.-Gerhard-Hanke-Weg 31, 85221 Dachau, E-Mail: rolf@lauser-nhk.de





## MITGLIEDSBEITRÄGE

	Beitragssätze	Aufnahmegebühr
Stichtag für das Alter: 01.01.		
A-Mitglied (ab 25 J.)	77,00 €	10,00 €
B-Mitglied	40,00 €	keine
C-Mitglied	25,00 €	keine
Junior (18 bis 24 J.)	40,00 €	10,00 €
Kinder/Jugendliche (bis 17 J.)		
als Einzelmitglied	18,00 €	3,00 €
als Familienmitglied	frei	
Familienbeitrag	117,00 €	10,00 €
C-Mitglied Familie	35,00 €	keine

Bankverbindung: Sparkasse Ulm  
 IBAN: DE68 6305 0000 0000 1035 05  
 BIC: SOLADES1ULM

Impressum:

Herausgeber:  
 Sektion SSV Ulm 1846 des DAV  
 Klosterhof 14, 89077 Ulm  
 Tel. 0731 31845, Fax 0731 3996934  
 info@dav-ssvulm1846.de  
 www.dav-ssvulm1846.de  
 facebook.com/davssvulm1846

Gestaltung:  
 stachederundsander, Ulm  
 www.stachederundsander.de

Gesamtherstellung:  
 Druckwerk GmbH  
 Johannesstr. 5, 89081 Ulm  
 Tel. 0731 9387474, Fax 0731 9387475  
 info@druckwerk-gmbh.de

Dieses Tourenprogramm wurde auf  
 umweltfreundlichem Circle volume white  
 Papier von Igepa gedruckt.

Verlass dich drauf.

SWU

Strom vor Ort produziert –  
 in unserem Ersinger  
 Wasserkraftwerk.

SWU RegionalStrom –  
 Energie von hier.

[swu.de/regionalstrom](http://swu.de/regionalstrom)





**MAMMUT**  
WILDLIFE



icebreaker  
MERINO

Chillaz



ARCTERYX



**MOUNTAIN**  
EQUIPMENT



Over Matter auf der Spur

**MEINDL**



Black  
Diamond

EDELRID  
e



SALOMON



LA SPORTIVA

**LOWA**  
...simply more



ORTOVOX



SCARPA

**patagonia**